

OBEC NIŽNÝ KLÁTOV



Názov	PROGRAM HOSPODÁRSKEHO ROZVOJA A SOCIÁLNEHO ROZVOJA OBCE NIŽNÝ KLÁTOV NA ROKY 2016 - 2022
Územné vymedzenie:	Košický samosprávny kraj, okres Košice - okolie, obec Nižný Klátov
Územný plán obce schválený:	áno
Dátum schválenia PHSR:	30.05.2016
Dátum platnosti:	30.05.2016 – 31.12.2022
Verzia:	1.0
Publikovaný verejne:	15.06.2016

OBSAH

ÚVOD	3
Stručný popis kontextu vzniku a chronológie prípravy PHSR	4
Stručné zhrnutie východiskových koncepčných dokumentov	5
1. ANALYTICKÁ ČASŤ	7
1.1 Analýza vnútorného prostredia.....	7
1.1.1 História obce	7
1.1.2 Geografická poloha	8
1.1.3 Prírodné podmienky	9
1.1.4 Odpadové hospodárstvo	11
1.1.5 Obyvateľstvo	11
1.1.6 Ekonomické zdroje.....	14
1.1.7 Materiálne a fyzické zdroje	20
1.2 Analýza vonkajšieho prostredia.....	22
1.2.1 Analýza väzieb územia.....	22
1.2.2 Hlavné vonkajšie faktory	24
1.2.3 Vplyv vonkajšieho prostredia na vývoj situácie v území.....	29
1.2.4 Súlad PHSR s inými rozvojovými dokumentmi	30
1.3 Zhodnotenie súčasného stavu územia.....	34
1.3.1 Zhodnotenie súčasného stavu územia	34
1.4 Analýza SWOT.....	35
1.4.1 Silné a slabé stránky územia	38
1.4.2 Príležitosti a ohrozenia	40
1.4.3 Identifikácia potrieb	41
2. STRATEGICKÁ ČASŤ	43
2.1 Vízia územia.....	43
2.2 Formulácia stratégie	43
2.3 Výber a popis cieľov stratégie	45
2.1.1 Ciele stanovené na národnej úrovni	45
2.1.2 Ciele stanovené na regionálnej úrovni	47
2.1.3 Ciele stanovené na úrovni MAS.....	48

3. PROGRAMOVÁ ČASŤ	54
3.1 Konkrétne opatrenia a projekty	54
3.2 Analýza ukazovateľov stratégie	59
4. REALIZAČNÁ ČASŤ	63
4.1 Postup realizácie PHSR	63
4.1.1 Postup realizácie PHSR.....	63
4.1.2 Spolupráca s partnermi.....	67
4.1.3 Inštitucionálne a organizačné zabezpečenie.....	67
4.2 Monitorovanie a hodnotenie PHSR.....	68
4.2.1 Plán hodnotenia a monitorovania.....	70
4.3 Komunikačná stratégia PHSR	72
4.3.1 Východisková situácia.....	72
4.3.2 Ciele komunikačnej stratégie	74
4.3.3 Cieľové skupiny	74
4.3.4 Komunikačná stratégia PHSR.....	75
4.3.5 Prípravná fáza PHSR.....	75
4.3.6 Realizačná fáza PHSR.....	76
4.3.7 Komunikačné plány PHSR.....	79
4.4 Akčný plán s harmonogramom PHSR.....	80
5. FINANČNÁ ČASŤ	83
5.1 Finančný plán PHSR	83
5.2 Finančný rámec PHSR.....	83
ZÁVER.....	86
PRÍLOHY	90

ÚVOD

Program hospodárskeho rozvoja a sociálneho rozvoja (PHSR), spolu s územným plánom predstavuje základný a kľúčový dokument pre riadenie rozvojových aktivít miestnej samosprávy. Vychádza z poznania konkrétnych podmienok a situácie riešeného územia a aktuálnych potrieb miestnych obyvateľov, podnikateľov, záujmových skupín a ďalších subjektov pôsobiacich v území. Na základe zabezpečenia vzájomnej komunikácie a spolupráce miestni aktéri majú možnosť spoločne sformulovať svoju predstavu o budúcom vývoji územia vrátane návrhu rôznych činností a projektov, ktorými sa bude v najbližších rokoch rozvoj realizovať.

PHSR sa spracováva spravidla na 7 rokov s možným dlhodobým výhľadom na 10 – 14 rokov. Dokument koncepčne a systémovo analyzuje aktuálny stav územia a následne určuje budúcnosť jeho rozvoja prostredníctvom rôznych investičných i neinvestičných aktivít (projektov) vrátane zabezpečenia zdrojového krytia ich budúcej realizácie. Takto vytvorený rámec budúceho rozvoja predstavuje záruku, že PHSR nebude zbytočne rozsiahlym a len popisným zoznamom nereálnych zámerov (zoznamom vecí, na ktoré samospráva nemá peniaze), ale skutočným strategickým rozvojovým dokumentom s cieľom dosiahnuť rast životnej úrovne na konkrétnom území.

Program hospodárskeho a sociálneho rozvoja obce Nižný Klátov spolu s Územným plánom obce Nižný Klátov, predstavujú základné a kľúčové dokumenty pre riadenie miestnej samosprávy v oblasti jej regionálneho rozvoja. Program je spracovaný na obdobie 7 rokov, teda na obdobie 2016 – 2022. Vychádza z poznania aktuálnej situácie a konkrétnych potrieb miestnych obyvateľov, podnikateľov, záujmových skupín a ďalších subjektov pôsobiacich v obci Nižný Klátov.

Dokument je spracovaný v súlade s novelizáciou zákona č. 539/2008 Z. z. o podpore regionálneho rozvoja v znení zákona č. 309/2014 Z. z., ktorý nadobudol účinnosť 1. januára 2015. Pri spracovaní dokumentu bola zohľadnená odporúčaná Metodika na vypracovanie PHSR obce/obcí/VÚC (verzia 2.0) spracovaná Ministerstvom dopravy, výstavby a regionálneho rozvoja SR (MDVaRR SR).

PHSR je strednodobý rozvojový dokument, ktorý je vypracovaný v súlade s cieľmi a prioritami ustanovenými v národnej stratégii a zohľadňuje ciele a priority ustanovené v programe rozvoja príslušného samosprávneho kraja, miestnej akčnej skupiny, združenia obcí a pod. Okrem toho je v súlade aj so záväznou časťou platnej miestnej územnoplánovacej dokumentácie.

Samotný program hospodárskeho a sociálneho rozvoja pozostáva z:

- a) analytickej časti, ktorá obsahuje komplexné zhodnotenie a analýzu východiskovej situácie, odhad budúceho možného vývoja, príležitosti a ohrozenia vo väzbe na vonkajšie

- prostredie a nadradené existujúce stratégie a koncepcie, využívanie vnútorného potenciálu územia, jeho limitov a definovanie podmienok miestneho trvalo udržateľného rozvoja,
- b) strategickej časti, ktorá obsahuje stratégiu rozvoja pri zohľadnení miestnych vnútorných špecifik a určuje hlavné smery, priority a ciele plánovaného rozvoja s rešpektovaním princípov regionálnej politiky s cieľom dosiahnutia vyváženého a udržateľného rozvoja územia,
 - c) programovej časti, ktorá obsahuje najmä zoznam opatrení a aktivít na zabezpečenie realizácie budúceho plánovaného rozvoja,
 - d) realizačnej časti, ktorá je zameraná na popis postupov inštitucionálneho zabezpečenia formou partnerstva a tiež organizačné zabezpečenie budúcej realizácie programu, systém monitorovania a hodnotenia s ustanovením merateľných ukazovateľov, vecný a časový harmonogram realizácie programu prostredníctvom pravidelnej aktualizácie akčných plánov,
 - e) finančnej časti, ktorá obsahuje finančné zabezpečenie jednotlivých opatrení a aktivít vrátane inštitucionálnej a organizačnej stránky realizácie a plnenia programu rozvoja.

Stručný popis kontextu vzniku a chronológie prípravy PHSR

Vypracovanie nového PHSR obce na roky 2016 – 2022 bolo iniciované jej predstaviteľmi v druhom štvrtroku 2015. Potreba spracovania nového dokumentu súvisela jednak s ukončením platnosti predchádzajúceho PHSR, ale predovšetkým so začínajúcim sa novým programovacím obdobím a možnosťami uchádzať sa o finančné prostriedky z EŠIF (v rámci jednotlivých operačných programov), iných zdrojov EÚ, ŠR a pod. na zabezpečenie nevyhnutného a požadovaného rozvoja obce v prospech všetkých jej obyvateľov.

Tabuľka č. 1

Harmonogram spracovania PHSR																
	2015												2016			
Termín	I	II	III	IV	V	VI	VII	VIII	IX	X	XI	XII	I	II	III	IV
Úvod																
Analytická časť																
Strategická časť																
Programová časť																
Realizačná časť																
Finančná časť																
Záver																

Zdroj: Metodika na vypracovanie PHSR, verzia 2.0

Harmonogram spracovania PHSR bol predbežne navrhnutý na 10 mesiacov (s nevyhnutnou časovou rezervou, najmä v súvislosti s letným dovolenkovým obdobím). Po podpise zmluvy na spracovanie PHSR a odsúhlasení procesu prípravy a samotného spracovania dokumentu sa začalo s prípravou analytickej časti, ktorá pozostávala predovšetkým zo zberu, triedenia, spracovania a vyhodnocovania dôležitých údajov a informácií o obci a jej súčasnej situácii v rôznych kľúčových oblastiach rozvoja (demografia, bývanie, zamestnanosť/nezamestnanosť, služby, vybavenosť obce, infraštruktúra a pod.). Zároveň sa spracovali a vyhodnotili informácie o rozvojových (investičných) projektoch realizovaných obcou v predchádzajúcom programovacom období 2007 – 2013. Na základe spracovaných podkladov bol vyplnený formulár č.Ú6 *Ex-post hodnotenie predchádzajúceho PHSR*, ktorý tvorí jednu z príloh tohto dokumentu. Po dokončení analytickej časti sa pristúpilo k spracovaniu strategickej, programovej, realizačnej a finančnej časti, ktoré si vyžadovali aktívne zapájanie predstaviteľov obce a členov pracovných skupín zriadených za účelom prípravy PHSR. V rámci celého procesu prípravy a spracovania PHSR boli používané rôzne metódy zapájania verejnosti, najmä prostredníctvom zverejňovania dôležitých informácií na informačných tabuliach a webovej stránke obce, organizovania verejných stretnutí s miestnymi obyvateľmi a uskutočnenia (a následného vyhodnotenia a zapracovania výsledkov) dotazníkového prieskumu. Spracovaný dokument bol v záverečnej fáze verejne pripomienkovaný, prerokovaný a nakoniec schválený obecným zastupiteľstvom.

Stručné zhrnutie východiskových koncepčných dokumentov

Obec Nižný Klátov sa nachádza v okrese Košice – okolie, a teda územne patrí do Košického samosprávneho kraja. Pri spracovaní PHSR bolo nevyhnutné zabezpečiť súlad s nadradenými východiskovými koncepčnými dokumentmi týkajúcimi sa vymedzeného územia. Jednalo sa predovšetkým o nasledovné základné dokumenty:

- Národná stratégia regionálneho rozvoja Slovenskej republiky (na obdobie 2014 - 2020, s výhľadom do roku 2030),
- Partnerská dohoda SR na roky 2014 – 2020,
- Program hospodárskeho a sociálneho rozvoja Košického samosprávneho kraja na obdobie 2016 – 2022,
- Stratégia CLLD MAS RUDOHORIE, o. z. (na obdobie 2016 – 2022),
- Regionálna integrovaná územná stratégia (RIÚS Košického kraja na obdobie 2014 – 2022),
- Územný plán obce Nižný Klátov.

Okrem toho sa v rámci prípravy PHSR prihliadalo aj na nasledovné sektorové koncepčné dokumenty:

- Stratégia rozvoja kultúry Slovenskej republiky na roky 2014 – 2020 ,
- Národná stratégia rozvoja cyklistickej dopravy a cykloturistiky v SR,
- Stratégia rozvoja dopravy Slovenskej republiky do roku 2020,
- Stratégia rozvoja verejnej osobnej a nemotorovej dopravy SR do roku 2020,
- Strategický plán rozvoja dopravnej infraštruktúry SR do roku 2020,
- Expertná štúdia a stratégia pre rozvoj kreatívnej ekonomiky Košického kraja,
- Stratégia na zmiernenie sociálnej exklúzie v Košickom kraji,
- Stratégia podpory rozvoja dobrovoľníctva v Košickom kraji,
- Regionálna inovačná stratégia Košického kraja 2013 – 2020.

1. ANALYTICKÁ ČASŤ

Analytická časť PHSR (založená na databáze informácií a ukazovateľov) obsahuje komplexné hodnotenie a analýzu východiskovej situácie obce s väzbami na širšie územie a odhad budúceho vývoja s dôrazom na možné riziká a ohrozenia vo väzbe na existujúce relevantné stratégie a koncepcie a využívanie vnútorného potenciálu územia, jeho limitov a rozvoja územia obce.

1.1 ANALÝZA VNÚTORNÉHO PROSTREDIA

1.1.1 História obce

Najstaršou písomnou zmienkou o obci je listina z roku 1317, uložená v Archíve mesta Košice. Listina bola vydaná spišskou kapitulou a dozvedáme sa z nej, že Dominik a Ján, synovia Matúša, syna Pousu, predali polovicu tejto dediny Vyfolu alebo Nemutfalu Jánovi, synovi Iteho z Delne v Šariši, za 60 mariek. O predávanej polovici dediny sa hovorí, že je prázdna a vyľudnená, ale spomína sa tu aj existencia kaplnky zasvätenej sv. Krížu. V listine sú opísané aj hranice predávaného pozemku. Chotár na východe susedil s hranicami mesta Košice a z opisu hraníc je jasné, že tu ide jednoznačne o územie Nižného Klátova. Nižný Klátov osídlil nemeckými kolonistami gróf Hannus v posledných rokoch 13. storočia. Už spomínaní synovia Matúša, syna Pousu, Dominik a Ján, ktorí odpredali polovicu Klátova – Tejkeša Jánovi, synovi Iteho z Delne, boli zemanovia z Bašky. Do ich rúk sa dedina dostala ešte pred bojmi, ktoré sa odohrávali medzi kráľom a mestom Košice na jednej strane a mocnými feudálmi Omodejovcami na strane druhej. Počas týchto bojov, ktoré vyvrcholili roku 1311 zabitím palatína Omodeja košickými mešťanmi, Nižný Klátov spustol a vyľudnil sa. Ján, syn Iteho, nový majiteľ Nižného Klátova, teda polovice Tejkeša dedinu znovu osídlil a postaral sa aj o výstavbu kamenného kostola (alebo kaplnky). V najstarších dokumentoch spomínaný názov obce Németfalu (Nemutfalu) vyjadroval kolonizovanie dediny nemeckými kolonistami. Tento názov neskôr stratil význam, lebo v polovici 14. storočia existovali vedľa seba už tri Nemcami osídlené dediny – Nižný Klátov, Vyšný Klátov a Myslava. Pôvodné nemecké osídlenie Nižného Klátova dokazujú aj zachované chotárne názvy nemeckého pôvodu – Štenberk, Iberšek, Pod Buchberkom, Za Timberk, Berpoš, Blešenk. V 2. polovici 14. storočia už v dokumentoch vystupujú dve samostatné dediny – Nižný a Vyšný Klátov. V 14. a 15. storočí počet obyvateľov Nižného Klátova klesol a podľa portálneho súpisu z r. 1553 tu bolo len 6 port (brán – usadlostí). Pokles obyvateľov bol spôsobený zlou politickou a hospodárskou situáciou v dôsledku protitureckých vojen, náboženských nepokojov a častých epidémií. Od konca 16. storočia sa v dedine začali usadzovať aj Slováci. V 17.–19. storočí mala obec charakter poľnohospodárskej poddanskej dediny, zemepánom ktorej bolo mesto Košice. Nemecké obyvateľstvo v Nižnom Klátove si svoj národnostný charakter udržalo pomerne dlho.

Na konci 19. storočia sa na východnom Slovensku, kde sa zvyšovala bieda drobného dedinského ľudu, zdvihla prvá vlna vystáhovalectva jednak do južných oblastí Uhorska, ale aj do zámoria. Podľa sčítania ľudu z roku 1900 bolo v cudzine 48 obyvateľov Nižného Klátova.

Prvej svetovej vojny (1914-1918) sa Rakúsko - Uhorsko zúčastnilo na strane Nemecka. 26. júla 1914 – v nedeľu na sv. Annu boli v Nižnom Klátove vyvesené mobilizačné vyhlášky a ich obsah si občania vypočuli aj z úst obecného bubeníka. Odvedení mali byť všetci muži schopní vojenskej služby vo veku do 37 rokov, z Nižného Klátova narukovalo 55 občanov, z ktorých 15 sa už nikdy nevrátilo. Po konci svetovej vojny začalo dochádzať k obnove a zveľad'ovaniu počas vojny zanedbávaného hospodárstva, začal sa rozvíjať aj politický život v obci. 15. novembra 1925 sa konali voľby do poslaneckej snemovne.

Obec Nižný Klátov patrila administratívne vždy do Slúžnovského okresu Košice – jedného zo štyroch slúžnovských okresov Abovskej, resp. Abovsko – turnianskej stolice. Obvodný notársky úrad mala obec v Hýľove. Po vzniku Československej republiky po zriadení okresných úradov patrila obec pod Okresný úrad Košice – vidiek.

Obec sa nachádza v oblasti, kde boli v stredoveku všetky predpoklady pre výrobu železa a iných kovov. Tunajšie geologické zloženie hornín s obsahom železa, medi, zlata, striebra, magnezitu a uhlia ovplyvnilo vznik starých baníckych osád. Aj Nižný Klátov sa zaradil k osadám s baníckou tradíciou. Obecná kronika spomína, že ešte v tridsiatych rokoch 20. storočia boli v chotári obce dobre viditeľné otvory bankských štôlní v Gronde, Berpošu a Pod uboču.

V roku 1633 vlastnilo mesto Košice v chotári obce mlyn a pílu. Hlavným zdrojom obživy obyvateľov Nižného Klátova však oddávna bolo poľnohospodárstvo spojené s chovom dobytky. Značným zdrojom príjmov sa po I. svetovej vojne stala výroba mlieka a jeho predaj na košickom trhu. Podľa súpisov v polovici 17. storočia mala obec 20 gazdovských a 11 želiarskych usadlostí, v roku 1762 tu bolo 32 gazdovských a 5 želiarskych usadlostí. Poľnohospodárska produkcia bola vždy ovplyvnená nie veľmi úrodnými štrkovými pôdami, živelnými pohromami, nepriaznivým počasím, ale často aj nízkou úrovňou obrábania pôdy a chovu dobytky.

1.1.2 Geografická poloha

Obec Nižný Klátov sa nachádza 10 km severozápadne od mesta Košice, v okrese Košice – okolie na juhovýchodnom okraji Slovenského rudohoria východnej časti Volovských vrchov, v úzkej kotline Myslavského potoka v záujmovom suburbárnom pásme mesta Košice. Terén obce je podhorského charakteru, veľmi členitý. Rekreačnou lokalitou Maša, je obec územne spojená s Mestskou časťou Košice – Myslava.

1.1.3 Prírodné podmienky

Obec Nižný Klátov leží v severozápadnej časti Košickej kotliny a zo všetkých strán ju obklopujú lesy, ktoré ponúkajú rôznorodé možnosti oddychu a športových aktivít (hubárčenie, turistika, cykloturistika a podobne).

Územie obce patrí do klimatickej oblasti s teplou klímou s mierne vlhkou a chladnou zimou s intenzívnymi vetrami. Nadmorská výška na území obce je približne 350 až 385 m. n. m, v strede obce 370 m. n. m. a v celom katastri 298 – 564 m. n. m.

Usporiadanie horských pásiem v okolí Košíc a severojužná orientácia stredného toku Hornádu ovplyvňuje klimatické pomery v oblasti. Severojužná orientácia kotliny je najdôležitejším faktorom pre formovanie smerov prúdenia vzduchu, výsledkom čoho je výrazne úzka veterná ružica s dominantným severným a vedľajším južným smerom vetra. Prevládajúce prúdenie zo severu sa vyznačuje relatívne vyššími rýchlosťami.

Čo sa týka pôdy, v katastrálnom území obce prevláda poľnohospodárska pôda (viac ako 62%), konkrétne orná pôda, ktorá tvorí o niečo viac ako 41% celkovej rozlohy obce. Nepoľnohospodárska pôda predstavuje 37,16% z celkovej výmery pôdneho fondu obce, pričom prevažujú lesné pozemky.

Tabuľka č. 2

Štruktúra pôdneho fondu (v m²) (2014)	
Celková výmera územia obce/mesta	5 994 824
Poľnohospodárska pôda – spolu	3 767 335
Poľnohospodárska pôda - orná pôda	2 465 731
Poľnohospodárska pôda – chmeľnica	0
Poľnohospodárska pôda – vinica	0
Poľnohospodárska pôda – záhrada	427 534
Poľnohospodárska pôda - ovocný sad	0
Poľnohospodárska pôda - trvalý trávnatý porast	874 070
Nepoľnohospodárska pôda – spolu	2 227 489
Nepoľnohospodárska pôda - lesný pozemok	1 582 212
Nepoľnohospodárska pôda - vodná plocha	44 567
Nepoľnohospodárska pôda - zastavaná plocha a nádvorie	409 150
Nepoľnohospodárska pôda - ostatná plocha	191 560

Zdroj: ŠÚ SR

Medzi nosné prvky miestnej ekologickej stability patria biokoridory pozdĺž Myslavského potoka a troch miestnych potokov. V menovaných koridoroch je potrebné chrániť vodné toky so sprievodnou zeleňou. Funkciu biocentier plnia hodnotné lesné masívy nachádzajúce sa v južnej,

východnej a severnej časti katastrálneho územia obce. V katastrálnom území obce sa nenachádzajú nadregionálne a regionálne biocentrá a koridory.

Medzi environmentálne záťaž v obci patrí kameňolom, ktorý sa nachádza v extraviláne obce. Hlavným znečisťovateľom na území obce je PD Klatov a. s., ktoré produkuje znečistenie z realizovanej rastlinnej a živočíšnej výroby.

Fauna a flóra

V súčasnosti sa v dotknutom území vyskytujú lesné spoločenstvá, lúčne a pasienkové spoločenstvá, spoločenstvá krovín, zastúpené formou menších remízok a lemov dopravných komunikácií, brehové porasty a bohaté zastúpenie majú aj ruderálne spoločenstvá pozmenených, silne antropizovaných stanovišť. Lesné spoločenstvá zaberajú významnú plochu najmä v západnej a južnej časti dotknutého územia. Patria do lesných porastov typických pre južnú časť Slovenského Rudohoria a severnú časť Košickej kotliny. Tvorí ich v nižších polohách lesné spoločenstvá dúbav a vo vyšších polohách spoločenstvá bučín a jedľových bučín. Hlavnými drevinami v nižších polohách sú dub letný, dub zimný, hrab obyčajný, javor poľný, javor mliečny, lipa malolistá, v krovinnom poschodí najmä lieska obyčajná, svíb krvavý, hloh jednosemenný, vtáčí zob, trnka obyčajná, vo vyšších polohách dominuje v stromovom poschodí buk lesný, jedľa biela a vtrúsene aj hrab obyčajný, dub zimný a smrek obyčajný, krovinné poschodie je pomerne chudobné a tvoria ho väčšinou jedince vedúcich drevín.

Najkvalitnejšie lúčne spoločenstvá sa vyskytujú v severnej časti na podhorí Volovských vrchov a v aluviálnej nive Myslavského potoka. Krovinné spoločenstvá sa viažu na okraje lesných porastov, poľné medze, lúky a pasienky, ale tvoria aj súčasť brehových porastov pozdĺž Myslavského potoka. V druhovom zložení krovín prevládajú ruža šípová, trnka obyčajná, lieska obyčajná, hloh obyčajný, svíb krvavý, vrba rakytová, čremcha obyčajná, zob vtáčí, baza čierna.

Brehové porasty tvorí zeleň pozdĺž Myslavského potoka. Ich základom je už existujúca, ale miestami aj vhodne alebo nevhodne doplnená solitérna zeleň a husté zárazy krovín. V stromovom poschodí prevládajú vrba a jelša. Zároveň sa tu značne zvýšila početnosť a pokryvnosť invázných druhov rastlín (zlatobyľ kanadská, zlatobyľ obrovská, vratič obyčajný), ktoré vytlačujú pôvodne lúčne druhy. Podobne ako u vegetácie je výskyt pôvodných živočíšnych spoločenstiev výrazne ovplyvnený antropogénnou činnosťou. Významné hniezdiace druhy vtákov sa vyskytujú predovšetkým na biotopoch lesných, lúčnych, využívajú na hniezdenie aj brehové porasty, krovinné porasty a remízky. Okrem toho sa v dotknutom území vyskytujú aj vzácní zástupcovia iných živočíšnych skupín (obojživelníky, plazy, cicavce). Vodné a močiarné druhy fauny sú sústredené v nivách Myslavského potoka. Lúčne a lesostepné a lesné druhy osídľujú najmä severnú časť územia na podhorí Volovských vrchov. Významnú zložku tvorí aj

fauna antropogénnych stanovišť, ktorá sa vyskytuje priamo v zastavaných častiach obcí, záhradách a v areáloch poľnohospodárskeho podniku.

Ovzdušie

Kvalita ovzdušia v obci Nižný Klátov je vzhľadom k veľkému množstvu zelene a lesov veľmi dobrá. Zároveň sa obec nachádza v dostatočnej vzdialenosti od najväčších znečisťovateľov v okolí – U.S. Steel Košice, Tepláreň Košice a Spaľovňa odpadov.

1.1.4 Odpadové hospodárstvo

Zber a zvoz odpadu zabezpečuje firma AVE SK odpadové hospodárstvo s.r.o. Bratislava. Okrem komunálneho odpadu je v obci zavedený taktiež triedený zber odpadov, v rámci ktorého sa separujú papier, plasty, tetrapaky, kovové obaly, sklo, veľkoobjemný odpad, elektroodpad a pneumatiky. Termíny zvozu odpadu sú naplánované a zverejnené v rámci kalendára zvozu odpadu na daný kalendárny rok.

1.1.5 Obyvateľstvo

Obec Nižný Klátov patrí z hľadiska počtu obyvateľov do skupiny obcí do 1 000 obyvateľov. V sledovaných rokoch zaznamenáva obec prevažne nárast počtu obyvateľov, za 5 rokov o 69 obyvateľov. K 31.12.2014 mala obec celkom 780 obyvateľov. Priemerná hustota osídlenia v roku 2014 bola 130 obyvateľov/km².

Tabuľka č. 3

Demografické ukazovatele (2014)				
	Počet obyvateľov	%	Rozloha (km ²)	Hustota (obyv./km ²)
Slovenská republika	5 421 349	100	49 036	111
Košický samosprávny kraj	795 565	14,68	6 755	118
Okres Košice - okolie	123 377	2,28	1 534,	80
Obec Nižný Klátov	780	0,014	5,99	130,22

Zdroj: ŠÚ SR

Tabuľka č. 4

Demografické ukazovatele (2010 – 2014)					
	2010	2011	2012	2013	2014
Počet obyvateľov k 31.12.	711	742	749	748	780
Celkový prírastok/úbytok	-7	17	7	-1	32
Prirodzený prírastok/úbytok	-6	3	2	-4	5
Živonarodení	2	11	6	5	8
Zomrelí	8	8	4	9	3
Priťahovaní na trvalý pobyt	15	24	28	20	41
Vystťahovaní z trvalého pobytu	16	10	23	17	14

Migračný prírastok/úbytok	-1	14	5	3	27
Predproduktívny vek (0-14 rokov)	105	106	107	106	117
Produktívny vek (15-64)	521	538	538	537	554
Poproduktívny vek (65+)	85	98	104	105	109
Index starnutia	80,9	92,4	97,2	99,1	93,2
Index vitality	123,5	108,1	102,8	100,9	107,3

Zdroj: ŠÚ SR Pozn.: Index starnutia = poproduktívny vek / predproduktívny vek x100
Index vitality = predproduktívny vek / poproduktívny vek x100

Tabuľka č. 5

Vekové skupiny obyvateľov podľa pohlavia a produktivnosti (2010 – 2014)															
	2010			2011			2012			2013			2014		
	Ž	M	spolu	Ž	M	spolu	Ž	M	spolu	Ž	M	spolu	Ž	M	spolu
0 – 14 rokov	49	56	105	48	58	106	45	62	107	42	64	106	49	68	117
15 - 64 rokov	257	264	521	266	272	538	269	269	538	267	270	537	271	283	554
64 + rokov	54	31	85	61	37	98	63	41	104	63	42	105	63	46	109
Spolu	360	351	711	375	367	742	377	372	749	372	376	748	383	397	780

Zdroj: ŠÚ SR

Tabuľka č. 6

Obyvateľstvo podľa rodinného stavu (2011)		
Muži	spolu	361
	slobodní	151
	ženatí	166
	rozvedení	37
	ovdovení	7
	nezistení	0
Ženy	spolu	365
	slobodné	119
	vydaté	174
	rozvedené	30
	ovdovené	42
	nezistené	0

Zdroj: ŠÚ SR – SODB 2011

1.1.5.1 Národnostná štruktúra

Na základe výsledkov sčítania obyvateľov, domov a bytov z roku 2011 bola národnostná štruktúra trvale žijúcich obyvateľov v obci Nižný Klátov nasledovná:

Tabuľka č. 7

Národnostná štruktúra (2011)			
	Muži	Ženy	Spolu
Slovenská	303	310	613
Maďarská	0	1	1
Rómska	0	1	1
Rusínska	0	1	1

Ukrajinská	1	0	1
Česká	2	2	4
Nemecká	0	1	1
Bulharská	1	0	1
Nezistená	54	49	103
Spolu	361	365	726

Zdroj: ŠÚ SR – SODB 2011

1.1.5.2 Náboženská štruktúra

Na základe výsledkov sčítania obyvateľov, domov a bytov z roku 2011 bolo náboženské zloženie trvale žijúcich obyvateľov v obci Nižný Klátov nasledovné:

Tabuľka č. 8

Náboženská štruktúra (2011)		
	Počet obyvateľov	%
Rímsko-katolícka cirkev	465	64,0
Evanjelická cirkev augsburského vyznania	8	1,1
Gréckokatolícka cirkev	14	1,9
Náboženská spoločnosť Jehovovi svedkovia	14	1,9
Kresťanské zbory	0	0,0
Evanjelická cirkev metodistická	1	0,1
Pravoslávna cirkev	8	1,1
Apoštolská cirkev	0	0,0
Reformovaná kresťanská cirkev	2	0,3
Ostatné	3	0,4
Bez vyznania	78	10,7
Nezistená	133	18,3
Celkom	726	100

Zdroj: ŠÚ SR – SODB 2011

1.1.5.3 Vzdelanostná štruktúra

Vzdelanostná štruktúra obyvateľov obce Nižný Klátov, zistená na základe výsledkov sčítania obyvateľov, domov a bytov v roku 2011, je zaznamenaná v nasledovných tabuľkách.

Tabuľka č. 9

Štruktúra obyvateľov podľa dosiahnutého vzdelania (2011)				
Najvyšší skončený stupeň školského vzdelania	Muži	Ženy	Spolu	%
Základné vzdelanie	39	60	99	13,64
Stredné vzdelanie	203	178	381	52,48
Vysokoškolské vzdelanie	51	72	123	16,94
Ostatní bez udania školského vzdelania	15	9	24	3,31
Ostatní bez školského vzdelania	53	46	99	13,64

Zdroj: ŠÚ SR – SODB 2011

Tabuľka č. 10

Štruktúra obyvateľov podľa dosiahnutého stredoškolského vzdelania (2011)		
	Počet obyvateľov	%
Učňovské stredné vzdelanie (bez maturity)	95	13,09
Stredné odborné vzdelanie (bez maturity)	54	7,44
Úplné učňovské stredné vzdelanie (s maturitou)	40	5,51
Úplné stredné odborné vzdelanie (s maturitou)	165	22,73
Úplné stredné všeobecné vzdelanie	22	3,03
Vyššie stredné vzdelanie	5	0,69
Spolu stredné vzdelanie	381	52,45

Zdroj: ŠÚ SR – SODB 2011

Tabuľka č. 11

Štruktúra obyvateľov podľa dosiahnutého vysokoškolského vzdelania (2011)		
	Počet obyvateľov	%
Bakalárske vzdelanie	21	2,89
Magisterské, inžinierske, doktorské vzdelanie	94	12,95
Doktorandské vzdelanie	8	1,10
Spolu vysokoškolské vzdelanie	123	16,94

Zdroj: ŠÚ SR – SODB 2011

1.1.5.4 Domácnosti

Podľa údajov Štatistického úradu SR v obci v sledovanom roku žilo celkom obyvateľstvo v 243 domácnostiach s prevažne rovnomerným zastúpením podľa počtu členov. Najviac bolo 2-členných domácností a naopak najmenej bolo 6 a viac členných domácností.

Tabuľka č. 12

Počet domácností podľa počtu členov (2011)	
1- členná	51
2- členná	52
3- členná	50
4- členná	51
5- členná	22
6 a viac členná	17
Spolu	243

Zdroj: ŠÚ SR – SODB 2011

1.1.6 Ekonomické zdroje

Tabuľka č. 13

Osoby ekonomicky aktívne (2011)	Muži	Ženy	Spolu
v %	54,7	45,3	100
spolu	192	159	351

- na materskej dovolenke	0	0	0
pracujúci dôchodcovia	4	5	9
vypomáhajúci v rodinnom podniku	0	2	2
nezamestnaní	26	16	42
Nepracujúci dôchodcovia	58	86	144
Osoby na rodičovskej dovolenke	0	13	13
Ostatní nezávislí	1	1	2
Žiaci a študenti	80	83	163
v tom			
deti a žiaci ZŠ	59	48	107
zo stredných škôl	12	17	29
z vysokých škôl	9	18	27
Ostatní závislí, nezistení	30	23	53
Úhrn obyvateľov	361	365	726
Narodení v obci súčasného bydliska	192	167	359
v %	53,2	45,8	49,4

Zdroj: ŠÚ SR – SODB 2011

Tabuľka č. 14

Odvetvie hospodárstva	Ekonomicky aktívne osoby (2011)			
	Muži	Ženy	Spolu	Dochádza do zamestnania
Pestovanie plodín a chov zvierat, poľovníctvo a služby s tým súvisiace	11	6	17	13
Lesníctvo, ťažba dreva	0	0	0	0
Výroba potravín a nápojov	3	4	7	5
Ťažba uhlia a lignitu, iná ťažba a dobývanie	1	0	1	1
Výroba textilu, odevov, kože, kožených výrobkov výroba papiera a výrobkov z papiera, tlač a reprodukcia záznamových médií	1	3	4	2
Spracovanie dreva a výrobkov z dreva, nábytku, slamy a prúteného materiálu	1	4	5	5
Výroba koksu a rafinovaných ropných produktov, chemikálií, chemických produktov, výrobkov z gumených a plastových	0	0	0	0

Výroba základných farmaceutických výrobkov a prípravkov, výroba ostatných nekovových minerálnych výrobkov	1	3	4	3
Výroba a spracovanie kovov, kovových konštrukcií okrem strojov a zariadení	40	7	47	45
Výroba počítačových, elektronických a optických výrobkov, elektrických zariadení a strojov	2	2	4	4
Výroba motorových vozidiel, návesov, prívesov, iná výroba a inštalácia strojov a prístrojov	5	3	8	6
Dodávka elektriny, plynu, pary, zber, úprava a dodávka vody, čistenie a odvod odpadových vôd, zber a spracúvanie odpadov, recyklácia materiálov	5	2	7	6
Výstavba budov, inžinierske stavby a špecializované stavebné práce	26	5	31	27
Veľkoobchod, maloobchod a oprava motorových vozidiel	2	0	2	2
Veľkoobchod, maloobchod okrem motorových vozidiel a motocyklov	16	17	33	26
Pozemná doprava a doprava potrubím, skladové a pomocné činnosti v doprave	6	2	8	7
Poštové služby a služby kuriérov, ubytovanie a činnosti reštaurácií a pohostinstiev	3	10	13	11
Nakladateľské činnosti, výroba filmov, tv programov, činnosti pre rozhlasové a televízne vysielanie a telekomunikácie	1	1	2	2
Počítačové programovanie, poradenstvo, informačné a finančné služby a poistenie a dôchodkové zabezpečenie	7	6	13	12
Pomocné činnosti finančných služieb a poistenia, v oblasti nehnuteľností, právne a účtovnícke činnosti, vedenie firiem, poradenstvo v oblasti riadenia	2	4	6	5
Architektonické a inžinierske činnosti, vedecký výskum, reklama a prieskum trhu, veterinárne činnosti a ostatné odborné, vedecké a technické činnosti	3	3	6	6
Prenájom, lízing, sprostredkovanie práce, činnosti cestovných agentúr, rezervačné služby a súvisiace činnosti, bezpečnostné a pátracie služby	3	2	5	3

Činnosti súvisiace s údržbou zariadení a krajinou úpravou a administratívne, pomocné kancelárske práce a iné	0	0	0	0
Verejná správa a obrana, povinné sociálne zabezpečenie	6	24	30	27
Vzdelávanie	7	14	21	19
Zdravotníctvo	4	20	24	24
Starostlivosť v pobytových zariadeniach, sociálna práca bez ubytovania, tvorivé, umelecké z zábavné činnosti, činnosti knižníc, archívov, múzeí, herní a stávkových kancelárií	4	3	7	6
Športové, zábavné, rekreačné činnosti a činnosti členských organizácií	1	2	3	2
Oprava počítačov, osobných potrieb pre domácnosti a ostatné osobné služby	2	1	3	3
Zamestnávateľ v zahraničí	0	0	0	0
Nezistené	29	11	40	26
Spolu	192	159	351	298

Zdroj: ŠÚ SR – SODB 2011

1.1.6.1 Podnikateľské subjekty

Podľa údajov Štatistického úradu SR bolo v obci v sledovanom roku registrovaných celkom 68 podnikateľských subjektov, z toho bolo 27 PO – právnických osôb (firiem) a 41 FO – fyzických osôb (podnikateľov). Ich členenie podľa odvetvia ekonomickej činnosti (SK NACE) a počtu zamestnancov je zobrazené v nasledujúcich tabuľkách.

Tabuľka č. 15

Podnikateľské subjekty (PO) podľa odvetvia ekonomickej činnosti (2014)									
Odvetvie ekonomickej činnosti (SK NACE)	PO – podnikatelia								
	počet spolu	subjekty podľa počtu zamestnancov							
		?	0	1	2	3-4	5-9	10-19	25-49
A pôdohospodárstvo	3	1						2	
B ťažba a dobývanie									
C priemyselná výroba	1		1						
D dodávka elektriny, plynu, pary									
E dodávka vody									
F stavebníctvo	4	2	1		1				
G veľkoobchod a maloobchod	5	1	2		1	1			
H doprava a skladovanie	1						1		
I ubytovacie a stravovacie služby	1			1					
J informácie a komunikácia	1		1						
K finančné a poisťovacie činnosti									
L činnosti v oblasti nehnuteľností	2	2							
M odb., vedecké a technické činnosti	4	1	2	1					
N administratívne a podporné služby									

verejná správa a obrana; povinné									
sociálne zabezpečenie	4	1	1			1			1
P vzdelávanie	1	1							
Q zdravotníctvo a sociálna pomoc									
R umenie, zábava a rekreácia									
S ostatné činnosti									
SPOLU	27	1	8	8	2	2	3	2	1

Zdroj: ŠÚ SR – SODB 2011

Tabuľka č. 16

Podnikateľské subjekty (FO) podľa odvetvia ekonomickej činnosti (2014)						
Odvetvie ekonomickej činnosti (SK NACE)	FO – podnikatelia					
	počet spolu	subjekty podľa počtu zamestnancov				
		?	0	1	3-4	5-9
A pôdohospodárstvo	5	1	4			
B ťažba a dobývanie						
C priemyselná výroba	5		5			
D dodávka elektriny, plynu, pary						
E dodávka vody						
F stavebníctvo	8	6	2			
G veľkoobchod a maloobchod	12	1	6	3	1	1
H doprava a skladovanie						
I ubytovacie a stravovacie služby	1			1		
J informácie a komunikácia						
K finančné a poisťovacie činnosti	3	1	2			
L činnosti v oblasti nehnuteľností						
M odb., vedecké a technické činnosti	2	1	1			
N administratívne a podporné služby						
verejná správa a obrana; povinné						
sociálne zabezpečenie						
P vzdelávanie	1	1				
Q zdravotníctvo a sociálna pomoc	1		1			
R umenie, zábava a rekreácia						
S ostatné činnosti	3	1	2			
SPOLU	41	12	23	4	1	1

Zdroj: ŠÚ SR – SODB 2011

1.1.6.2 Nezamestnanosť

Nezamestnané obyvateľstvo je charakterizované ako obyvateľstvo, ktoré nevykonáva žiadnu platenú prácu, no aktívne si ju hľadá. V podmienkach Slovenskej republiky to znamená, že sa musia pravidelne, v určených intervaloch hlásiť na Úrade práce, sociálnych vecí a rodiny. Dobrovoľne nezamestnané obyvateľstvo, t.j. nevykonávajú žiadnu platenú prácu a ani nemajú žiaden záujem si ju nájsť, nepatrí medzi nezamestnané obyvateľstvo (z hľadiska štatistického vykazovania i z hľadiska ekonomických vied).

Celkový vývoj počtu nezamestnaných zobrazuje tabuľka č. 17. Štruktúru nezamestnaných podľa stupňa dosiahnutého vzdelania zachytáva tabuľka č. 18, podľa veku tabuľka č. 19 a podľa dĺžky nezamestnanosti (evidencie na úrade práce) tabuľka č. 20.

Tabuľka č. 17

Vývoj nezamestnanosti (2005 – 2014)										
	2005	2006	2007	2008	2009	2010	2011	2012	2013	2014
Muži	14	13	2	7	19	11	20	18	20	14
Ženy	23	20	9	15	19	10	18	21	22	23
Spolu – počet nezamestnaných	37	33	11	22	38	21	38	39	42	37

Zdroj: ÚPSVaR SR

Tabuľka č. 18

Štruktúra nezamestnaných podľa stupňa dosiahnutého vzdelania (2005 – 2014)										
	2005	2006	2007	2008	2009	2010	2011	2012	2013	2014
0 – Bez vzdelania	0	0	0	0	0	0	0	0	0	0
1 – Základné vzdelanie	2	2	0	1	1	1	3	1	2	5
2 – SOU vyučený	14	12	5	6	14	10	8	9	14	11
3 – SOU bez maturity	0	1	0	0	0	0	0	0	1	1
4 – SOU s maturitou	7	5	2	7	7	3	7	9	21	14
5 – Gymnázium	1	1	0	0	2	1	2	2	1	1
6 – SOŠ	10	11	4	5	10	4	12	12	0	0
7 – vyššie stredné vzdelanie	0	0	0	1	0	0	0	1	0	0
8 – VŠ	3	1	0	2	4	2	5	5	3	5
9 – vedecká výchova	0	0	0	0	0	0	1	0	0	0
Spolu – počet nezamestnaných	37	33	11	22	38	21	38	39	42	37

Zdroj: ÚPSVaR SR

Tabuľka č. 19

Štruktúra nezamestnaných podľa veku (2005 – 2014)										
	2005	2006	2007	2008	2009	2010	2011	2012	2013	2014
Do 19 rokov	3	0	1	0	2	1	1	0	2	0
20-29 rokov	14	12	2	10	14	7	19	20	15	14
30-39 rokov	6	9	4	7	13	5	9	6	7	6
40-49 rokov	9	7	2	2	5	3	5	6	9	10
50 a viac	4	5	2	3	4	5	4	7	9	7
Spolu – počet nezamestnaných	37	33	11	22	38	21	38	39	42	37

Zdroj: ÚPSVaR SR

Tabuľka č. 20

Štruktúra nezamestnaných podľa dĺžky evidencie (2005 – 2014)										
	2005	2006	2007	2008	2009	2010	2011	2012	2013	2014
Do 12 mesiacov	23	21	5	18	31	14	30	20	25	19
13-24 mesiacov	4	0	2	0	5	3	4	15	5	9
Nad 24 mesiacov	10	12	4	4	2	4	4	4	12	9
Spolu – počet nezamestnaných	37	33	11	22	38	21	38	39	42	37

Zdroj: ÚPSVaR SR

1.1.6.3 Cestovný ruch

Cestovný ruch predstavuje odvetvie, ktoré má prierezový charakter a na jeho realizácii sa priamo podieľa celý rad ďalších odvetví. Obec Nižný Klátov sa nachádza len niekoľko kilometrov od Košíc, v tichom atraktívnom prostredí so zdravým ovzduším a prírodným prostredím, čo predstavuje pre túto obec konkurenčnú výhodu, na ktorej môže v budúcnosti stavať rozvoj cestovného ruchu. Vďaka okolitým lesom je obec vyhľadávanou lokalitou pre hubárov a milovníkov prírody. V obci sa nachádzajú významné turistické objekty, ktoré slúžia nielen košickým turistom. Jedná sa predovšetkým o turistickú chatu Klatovianka nachádzajúcu sa v chatárskej oblasti Klatovianka, a reštauráciu Gazdovský dvor nachádzajúcu sa v časti Mlynky, pri ktorej prechádza zelená turistická trasa.

Z kultúrnych pamiatok sa v obci zachovalo niekoľko sedliackych domov zo začiatku 20. storočia. Charakteristickým znakom obce a zároveň národnou kultúrnou pamiatkou zapísanou v Ústrednom zozname pamiatkového fondu je Rímskokatolícky kostol svätého Michala, archanjela z roku 1931 (starý kostol bol postavený ešte v 14. storočí).

1.1.7 Materiálne a fyzické zdroje

1.1.7.1 Zariadenia občianskej vybavenosti

Pre obyvateľov obce je okrem obecného úradu k dispozícii pošta (spádová aj pre obec Vyšný Klátov, Hýľov), matričný úrad (aj pre obec Baška, Hýľov, Vyšný Klátov, Zlatá Idka). Okrem toho môžu obyvatelia v obci využívať služby knižnice, posilňovne, potravín a niekoľkých pohostinstiev. V obci sa taktiež nachádza rímskokatolícky kostol sv. Michala archanjela, národná kultúrna pamiatka, ktorej vlastníkom je Rímsko-katolícka cirkev, Farnosť Vyšný Klátov, filiálka Nižný Klátov). V areáli cintorína je vybudovaný Dom smútku. Farský úrad je k dispozícii v obci Vyšný Klátov.

Materská škola sa nachádza v účelovom objekte. Služi prevažne pre deti predškolského veku z Nižného Klátova a čiastočne z iných obcí. Kapacita MŠ je 22 detí v jednej triede.

Základná škola v Nižnom Klátove, je spádovou školou pre 4 obce: Nižný Klátov, Vyšný Klátov, Zlatá Idka a Hýľov. Školu navštevuje 88 detí, ktoré sa vzdelávajú v 7. triedach z ktorých sú prvé 4 ročníky spojené do 2 tried. Na základnej škole funguje aj školský klub detí a pobočka centra voľného času Košice. Škola je plne organizovaná.

1.1.7.2 Bývanie

V obci sa podľa údajov zo sčítania obyvateľov, domov a bytov v roku 2011 nachádzalo celkom 211 domov, z čoho až 206 bolo rodinných. Prevažovalo vlastníctvo fyzických osôb a byty vo vlastných rodinných domoch.

Tabuľka č. 21

Domy podľa formy vlastníctva a typu (2011)	
Typ domu	
Rodinné domy	206
Bytové domy	2
Iné	3
Forma vlastníctva	
Fyzické osoby	184
Štát	0
Obce	0
Iné právnické osoby	1
Kombinácia vlastníkov	5
Iné	0

Zdroj: ŠÚ SR – SODB 2011

Tabuľka č. 22

Byty podľa formy vlastníctva (2011)	
Vlastné byty v bytových domoch	21
Byty vo vlastných rodinných domoch	180
Obecné byty	0
Družstevné byty	4
Iné	8
Spolu	213

Zdroj: ŠÚ SR – SODB 2011

1.1.7.3 Sociálne služby

V obci sa v súčasnosti nenachádzajú žiadne zariadenia sociálnej starostlivosti. V obci sa neposkytuje ani opatrovateľská služba. Stravovanie nielen pre deti MŠ, žiakov ZŠ, zamestnancov obce a školy, ale aj dôchodcov zabezpečuje Školská jedáleň pri MŠ Nižný Klátov. Obec zabezpečuje rozvoz obedov pre imobilných obyvateľov. V obci funguje klub dôchodcov.

1.1.7.4 Zdravotníctvo

Na území obce Nižný Klátov sa nenachádzajú žiadne zariadenia zdravotnej starostlivosti. Obyvatelia obce dochádzajú za zdravotnou starostlivosťou do blízkeho mesta Košice.

1.1.7.5 Inštitúcie v obci

V obci má sídlo obecný úrad Nižný Klátov, ktorý predstavuje verejnú inštitúciu zabezpečujúcu výkon samosprávy a prenesený výkon štátnej správy. Obec je taktiež sídlom matričného úradu, ktorého pôsobnosť sa vzťahuje aj na obce Baška, Hýľov, Vyšný Klátov a Zlatá Idka.

1.1.7.6 Šport a rekreácia

Pre potreby uskutočňovania športových aktivít miestnych obyvateľov slúžia v obci predovšetkým exteriérové priestory futbalového a viacúčelového ihriska. V rámci interiérových športových a voľnočasových aktivít občanov je v obci v priestoroch materskej školy vybudovaná posilňovňa.

1.1.7.7 Kultúra

V obci sa nachádza kultúrny dom, ktorý slúži miestnej samospráve, ale aj samotným obyvateľom na organizovanie rôznych kultúrnych podujatí, rodinných osláv a stretnutí. V obci sa pravidelne konajú rôzne kultúrne a spoločenské podujatia a akcie, ako napríklad Deň matiek, Juniáles, Poďakovanie úrode, Posedenie s dôchodcami, Rozlúčka s prázdninami na ľade a ďalšie.

V obci, v priestoroch kultúrneho domu je pre miestnych obyvateľov k dispozícii obecná knižnica, kde majú možnosť vypožičať si knihy rôzneho zamerania z knižného fondu. Zároveň majú návštevníci možnosť verejne prístupného internetu keďže sa v priestoroch budovy nachádza vyhradená miestnosť s 5 počítačmi.

1.2 ANALÝZA VONKAJŠIEHO PROSTREDIA

1.2.1 Analýza väzieb územia

1.2.1.1 Dopravná infraštruktúra – širšie vzťahy

Obec Nižný Klátov územne patrí do Košického samosprávneho kraja, okresu Košice – okolie, z ktorého zaberá 599 ha (necelých 0,4%). Obec sa nachádza v bezprostrednej blízkosti mesta Košice (obec susedí s mestskou časťou Košice – Myslava). Do obce vedie cesta III. triedy, ktorá smeruje od mestskej časti Myslava a pokračuje do Vyšného Klátova.

Autobusová doprava v obci je denne zabezpečované prostredníctvom firmy Eurobus a. s., ktorá spája Nižný Klátov s Košicami a obcami Vyšný Klátov, Hýľov a Zlatá Idka.

Cez katastrálne územie obce neprechádza železničná trať a v budúcnosti sa neplánuje s rozvojom železničnej dopravy na tomto území. Najbližšia železničná stanica sa nachádza v meste Košice. V katastrálnom území obce sa nenachádza plocha vhodná na pristávanie malých športových

lietadiel alebo iných druhov lietadiel. Najbližšie letisko sa nachádza asi 6 km južne od centra Košíc (Medzinárodné letisko Košice, druhé najväčšie letisko na Slovensku).

1.2.1.2 Zásobovanie pitnou vodou

V obci nie je vybudovaný verejný vodovod ani vodojem, zdrojom pitnej vody sú vlastné studne. V rámci projektu VVS a. s. Košice „Zásobovanie pitnou vodou a odkanalizovanie obcí v mikroregióne Bodva“ prebieha výstavba skupinového vodovodu Vyšný Klátov - Nižný Klátov s napojením na úpravňu VN Bukovec. Predpokladaný dátum ukončenia výstavby je 31.12.2016. Vodojem pre obec Nižný Klátov (a zároveň Vyšný Klátov) sa buduje v k. ú. Bukovec.

1.2.1.3 Kanalizácia a ČOV

V obci je vybudovaná verejná splašková kanalizácia.

1.2.1.4 Plyn

Obec Nižný Klátov je plynofikovaná. Na zastavanom území obce je vybudovaný STL rozvod zemného plynu s pokračovaním do obce Vyšný Klátov a Hýľov. Zdrojom zemného plynu pre obec je STL prívod zemného plynu v mestskej časti Košice – Myslava.

1.2.1.5 Energetická sieť

Elektrická energia je pre obec distribuovaná z hlavného rozvodového vedenia, zdrojom elektrickej energie je ES 110/22 kV Moldava, Budulov. Toto vonkajšie vedenie je v prípade potreby náhradného riešenia dodávky elektriny v tejto oblasti možné napojiť z ES 110/22 kV Haniska. Elektrický a mechanický stav existujúcej NN siete vyhovuje súčasným požiadavkám na distribúciu elektriny pre bytový a nebytový odber v obci.

1.2.1.6 Telekomunikácie

V obci je inštalovaná pri budove ZŠ ATÚ, ktorá slúži pre účastníkov z obce Nižný Klátov a Vyšný Klátov. Cez katastrálne územie obce prechádzajú v trase Jahodná – severná časť obce – Tichá ulica – Nižný Klátov križovatka ciest III. triedy – Myslava diaľkové telekomunikačné vedenia celoštátneho významu. Miestna telefónna sieť v obci je vybudovaná kombinovaným systémom.

1.2.1.7 Rozhlas a televízia

Obyvatelia obce Nižný Klátov môžu využívať aj služby rôznych spoločností, ktoré poskytujú prístup k televíznym a rozhlasovým staniciam prostredníctvom satelitných služieb. Občania majú prístup k rôznym televíznym a rozhlasovým staniciam.

1.2.1.8 Internet

Obec prevádzkuje vlastnú oficiálnu webovú stránku. Prístup k internetu je na obecnom úrade, v priestoroch knižnice a v škole. Obec plánuje pripojenie internetu prostredníctvom wifi aj v MŠ. Pripojenie na internet v obci je možné prostredníctvom telekomunikačných operátorov pevných a mobilných sietí poskytujúcich svoje služby na území obce.

1.2.2 Hlavné vonkajšie faktory

Pri plánovaní rozvoja, riešení problémov a výziev konkrétneho územia je dôležité rešpektovať nielen vnútorný potenciál a aktuálny stav územia ale tiež rôznorodé vonkajšie faktory, ktoré môžu v aktuálnom čase alebo neskôr v budúcnosti vplývať na dané územie či už s pozitívnym alebo negatívnym dopadom. Jedná sa predovšetkým o tie faktory, ktoré nie je možné vlastnými silami ovplyvniť, ale je nevyhnutné ich vopred predvídať, pretože môžu zásadným spôsobom ovplyvniť naplánovaný budúci rozvoj. Je dôležité rešpektovať faktory rozvoja nastavené pre celkový rozvoj SR a tiež rozvoj dotknutého regiónu, ktorého súčasťou je riešené územie. Plánovať rozvoj svojho územia v rozpore s nadradenými faktormi rozvoja predstavuje vysoké riziko a ohrozenie budúcej realizácie miestnych rozvojových projektov a následné dosiahnutie nastavených cieľov. Okrem toho je dôležité monitorovať aktuálny stav a prípadne predvídať tendencie v smerovaní budúceho vývoja situácie v politickom, legislatívnom, finančnom, sociálnom a technologickom prostredí vonkajších vplyvov.

Výhodou je predvídať budúce zmeny a vytvárať vopred preventívne opatrenia pre zamedzenie alebo znížovanie ich negatívnych dopadov na rozvojové aktivity v dotknutom území. Existuje taktiež samostatné prostredie prírodných javov, ktoré by bolo možné pomenovať aj tzv. „vplyvom vyššej moci“, ktoré je ťažko predvídať avšak dôsledky môžu mať dlhodobý nepriaznivý dopad na územie – to môžu byť napr. extrémny počasie, záplavy, kalamity, lesné požiare a pod.

Slovensko ako členský štát Európskej únie musí rešpektovať a prispôbovať svoje rozvojové ciele a zámery spoločnej európskej stratégie **Európa 2020**, ktorá stanovuje 5 cieľov pre EÚ do roku 2020:

1. Zamestnanosť

- Zvýšiť mieru zamestnanosti obyvateľov vo veku 20 – 64 rokov na 75%.

2. Výskum a vývoj

- Zvýšiť úroveň investícií do výskumu a vývoja na 3% HDP.

3. Zmena klímy a energetická udržateľnosť

- Znížiť emisie skleníkových plynov o 20% oproti úrovniam z roku 1990.
- Získavať 20% energie z obnoviteľných zdrojov.
- Dosiť 20% nárast efektívnosti vo využívaní energie.

4. Vzdelávanie

- Zníženie miery predčasného ukončenia školskej dochádzky pod 10%.
- Min. 40% podiel obyvateľov vo veku 30 – 34 rokov s ukončeným vysokoškolským vzdelaním.

5. Boj proti chudobe a sociálnemu vylúčeniu

- Min. o 20 mil. znížiť počet osôb, ktorým hrozí chudoba a sociálne vylúčenie.

Stratégia zároveň identifikovala nové mechanizmy na povzbudenie rastu a tvorby pracovných miest. Bližšie sa im venuje v **7 hlavných iniciatívach**:

Inteligentný rast

- Digitálna agenda pre Európu
- Inovácia v Únii
- Mládež v pohybe

Udržateľný rast

- Európa efektívne využívajúca zdroje
- Priemyselná politika vo veku globalizácie

Inkluzívny rast

- Program pre nové zručnosti a nové pracovné miesta
- Európska platforma na boj proti chudobe

Európska komisia zohľadnila tieto priority pre dosiahnutie dlhodobého rastu pre celú EÚ a v súčasnosti smeruje viac ako 30% rozpočtu EÚ do Európskeho fondu regionálneho rozvoja (EFRR), Európskeho sociálneho fondu (ESF) a Kohézneho fondu (KF). Tieto nástroje, známe ako štrukturálne fondy, pomáhajú zabezpečiť efektívne investovanie finančných prostriedkov s cieľom podporovať inteligentný, udržateľný a inkluzívny rast predovšetkým v zaostávajúcich členských štátoch EÚ.

Financovanie z prostriedkov EÚ podporuje:

- vytváranie väčšieho počtu pracovných miest a zvyšovanie ich kvality,
- rozvoj nových technológií,
- špičkový výskum,

- vysokorýchlostný prístup na internet,
- inteligentnú dopravnú a energetickú infraštruktúru,
- energetickú efektívnosť a využívanie obnoviteľných zdrojov energie (OZE),
- rozvoj podnikania a
- zručnosti a odbornú prípravu.

Na rozvoj vidieckych oblastí v rámci EÚ sa zameriava politika rozvoja vidieka EÚ, ktorá je súčasťou spoločnej poľnohospodárskej politiky EÚ (SPP). V súlade so stratégiou Európa 2020 a celkovými cieľmi politiky SPP boli pre rozvoj vidieka stanovené 3 dlhodobé strategické ciele:

1. podporovať konkurencieschopnosť poľnohospodárstva,
2. zabezpečiť udržateľné hospodárenie s prírodnými zdrojmi a opatrenia v oblasti klímy a
3. dosiahnuť vyvážený územný rozvoj vidieckych hospodárstiev a komunít vrátane vytvárania a udržiavania pracovných miest.

Rozvoj vidieckych oblastí v jednotlivých členských štátoch EÚ je realizovaný prostredníctvom národných programov rozvoja vidieka, ktoré by mali rešpektovať nasledovné spoločné priority EÚ:

- podporovať prenos znalostí a inovácie v poľnohospodárstve, lesnom hospodárstve a vidieckych oblastiach,
- zvyšovať životaschopnosť a konkurencieschopnosť všetkých typov poľnohospodárstva a propagovať inovačné technológie a udržateľné hospodárenie,
- podporovať organizáciu potravinového reťazca, dobré životné podmienky zvierat a riadenie rizík v poľnohospodárstve,
- obnovovať, zachovávať a posilňovať ekosystémy súvisiace s poľnohospodárstvom a lesníctvom,
- podporovať efektívne využívanie zdrojov a prechod na nízkouhlíkové hospodárstvo odolné voči zmenám klímy a
- podporovať sociálne začlenenie, znižovanie chudoby a hospodársky rozvoj vo vidieckych oblastiach.

Finančné prostriedky EÚ zamerané na rozvoj vidieka sú zabezpečené z Európskeho poľnohospodárskeho fondu pre rozvoj vidieka (EPFRV). Spolu so štrukturálnymi fondmi EÚ (EFRR, ESF a KF) a Európskym námorným a rybárskym fondom (ENRF) spoločne predstavujú európske štrukturálne a investičné fondy (ESIF). Z týchto fondov bude podpora EÚ na Slovensku financovaná prostredníctvom nasledovných operačných programov:

- OP Výskum a inovácie

- OP Integrovaná infraštruktúra,
- OP Ľudské zdroje,
- OP Kvalita životného prostredia
- Integrovaný regionálny OP,
- OP Efektívna verejná správa,
- OP Technická pomoc,
- Program rozvoja vidieka a
- OP Rybné hospodárstvo.

Medzi hlavné faktory rozvoja na národnej úrovni patria odporúčania a záväzky vyplývajúce z členstva SR v Európskej únii, ktoré sa stávajú súčasťou národnej legislatívy a prenášajú sa do programových dokumentov štátu. V rámci aktuálnej prípravy rozvoja územia je potrebné rešpektovať nasledovné odporúčania Európskej komisie, ktoré boli Slovensku predložené k programu stability SR.

- Dodržiavať požiadavky Paktu stability a rastu a udržiavať HDP v súlade so stanovenými cieľmi a zohľadňovať prípadné nepriaznivé hospodárske podmienky. Pokračovať v opatreniach dlhodobej udržateľnosti verejných financií s dôrazom na oblasť zdravotníctva (racionalizácia nemocničnej starostlivosti a riadenia a posilňovanie primárnej starostlivosti o zdravie obyvateľstva).
- Zlepšovať efektívnosť daňovej politiky so zameraním na posilňovanie kapacít auditu a výberu daní. Zamerať sa na efektívnosť zdaňovania nehnuteľností a prepojiť základ zdanenia nehnuteľností na skutočnú trhovú hodnotu nehnuteľností.
- Zvýšiť nezávislosť verejnej služby a zlepšiť riadenie ľudských zdrojov vo verejnej správe. Zamerať sa na posilňovanie analytickej kapacity verejných inštitúcií, prijímať opatrenia na boj proti korupcii a zvýšiť efektívnosť a kvalitu súdneho systému a verejného obstarávania.
- Zavádzať opatrenia pre zlepšenie podnikateľského prostredia s dôrazom na malé a stredné podniky. Zamerať sa na lepšie fungovanie trhu s energiou a preskúmať faktory vplyvajúce na vysoké sieťové poplatky za elektrinu s dôrazom pre priemyselných odberateľov. Naďalej rozvíjať energetické prepojenia so susednými krajinami.
- Zamerať sa na riešenie dlhodobej nezamestnanosti s dôrazom na mladých ľudí (preventívne opatrenia) a ženy s rodinnými povinnosťami (zamerať sa na zariadenia starostlivosti o deti do troch rokov). Využívať nástroje podpory zamestnávania ako sú aktivačné práce, druhá šanca na vzdelanie, individuálne prispôsobovanie odborného vzdelávania s dôrazom na kvalitu. Zvýšiť kapacitu verejných služieb zamestnanosti so zameraním na správu prípadov, personalizované poradenstvo, aktiváciu nezamestnaných a posilniť prepojenie medzi aktiváciou a sociálnou pomocou.
- Zvyšovať kvalitu vyučovania na školách a zlepšovať učebné výsledky žiakov a študentov. Odborné vzdelávanie a prípravu poskytovať priamo na pracoviskách. Prispôsobiť vytváranie študijných programov priamo orientovaných na výkon povolania. Zamerať sa na zvyšovanie

kvality vedeckej základne a prepájať účinné odovzdávanie poznatkov z vedy a výskumu pre akademickú obec.

- Vytvárať systémové opatrenia pre zlepšenie prístupu ku kvalitnému a inkluzívnemu predškolskému a školskému vzdelávaniu marginalizovaných skupín vrátane rómskych komunit a vytvárať podmienky pre ich širšiu účasť na odbornej príprave a vyššom vzdelávaní.

Zároveň pre SR vyplýva povinnosť dodržiavať záväzky k stanoveným termínom, ktoré jej vyplynuli pri vstupe do Európskej únie a to predovšetkým zamerané na zvyšovanie dostupnosti miestneho obyvateľstva ku kvalitnej pitnej vode prostredníctvom budovania verejných vodovodov a zvyšovanie počtu obyvateľov napojených na kanalizáciu prostredníctvom budovania verejných kanalizácií a čistiarní odpadových vôd. Rozvoj v týchto oblastiach infraštruktúry bude preto patriť medzi podporované priority v závislosti od veľkosti územných aglomerácií a v závislosti od plánovacích dokumentov na regionálnej úrovni.

Ďalšiu oblasť predstavuje spoločné úsilie členských štátov EÚ znižovať emisie skleníkových plynov v záujme dosiahnutia záväzku EÚ znížiť emisie skleníkových plynov do roku 2020 o 20%. Podporované budú rôzne ekologicky zamerané projekty spojené s využívaním obnoviteľných zdrojov energií alebo využívanie alternatívnych materiálov a technológií zameraných na zvyšovanie energetickej efektívnosti nielen v oblastiach ako doprava a priemysel ale tiež v poľnohospodárstve a lesníctve.

Realizácia národných projektov elektronizácie verejnej správy a rozvoja elektronických služieb bude spolu so zavádzaním inovácií a IKT a postupným zvyšovaním prístupnosti k širokopásmovému internetu aj vo vidieckych oblastiach vytvárať podmienky pre efektívny a kvalitný výkon služieb verejnej správy i samosprávy.

Národné projekty výstavby diaľnic, rýchlostných ciest vrátane postupnej modernizácie železničnej dopravy otvoria dlho očakávané kvalitné dopravné prepojenie východu a západu Slovenska. Východ SR s blízkym prepojením na Maďarsko, Poľsko a Ukrajinu tak konečne bude môcť ponúknuť investične zaujímavý potenciál vhodný aj pre významných tzv. strategických investorov, ktorí vytvárajú nové a dlhodobo stále pracovné príležitosti. Spolu so zámerom preferovať plánované investičné parky zameriavať sa na inovácie a informačné a komunikačné technológie s vysokou pridanou hodnotou môžu sa v okolí mesta Košice vytvárať vysoko kvalifikované pracovné miesta, ktoré môžu zastaviť dlhodobý odliv kvalifikovanej pracovnej sily a mladých ľudí z východu na západ.

1.2.3 Vplyv vonkajšieho prostredia na vývoj situácie v území

Konkrétny vplyv vonkajšieho prostredia na všestranný rozvoj miestneho územia predovšetkým z pohľadu miestnej samosprávy je značný a je možné ho rozdeliť do niekoľkých kategórií. Identifikácia a rozdelenie jednotlivých vplyvov pomôže tvorcom stratégie predvídať budúci možný vývoj situácie (hlavne ten nepriaznivý) a v rámci svojich možností sa naň pripraviť resp. prijať preventívne opatrenia na zmiernenie prípadných negatívnych dopadov.

Na rozvoj miestneho územia môžu vplyvať rôzne vonkajšie faktory, ktoré je možné zhrnúť do nasledovných spoločných oblastí:

- sociálna,
- technologická,
- ekonomická,
- ekologická,
- politická a
- hodnotová.

Na rozvoj miestneho územia predpokladáme pôsobenie nasledujúcich vonkajších faktorov:

Tabuľka č. 23

Sociálna oblasť	Technologická oblasť	Ekonomická oblasť
Zmeny populácie – starnutie obyvateľstva, vyľudňovanie vidieka, odchod mladých a kvalifikovaných ľudí za prácou, vzdelaním, službami	Rozvoj zameraný na široké využívanie IKT, inovácií, kreatívneho priemyslu, moderných alternatívnych technológií	Podpora z fondov EÚ na realizáciu investičných i neinvestičných rozvojových projektov pre verejný, súkromný i neziskový sektor
Zvyšovanie vzdelanostnej, kvalifikačnej a odbornej úrovne žiakov, študentov a obyvateľov	Pokryvanie vidieckych oblastí širokopásmovým pripojením na internet a elektronizácia služieb verejnej správy a samosprávy	Národné dotačné a kompenzačné programy v rôznych oblastiach (i na rozvoj vidieckeho CR a agroturistiky)
Pokles výroby u dominantných zamestnávateľov v regióne a s tým spojený pokles príjmov alebo hromadné prepúšťania	Rozvoj priemyselných a technologicky vyspelých (High – Tech) parkov s vyššou pridanou hodnotou	Obmedzená podpora štátu pre malých a stredných podnikateľov a vysoká odvodová zaťaženosť brzdiaca ďalší rozvoj podnikania
Prehlbujúca sa chudoba a sociálna vylúčenosť marginalizovaných a neprispôsobivých skupín, nárast sociálnej ohrozenosti mládeže	Zvyšovanie dostupnosti k technológiám využívajúcich obnoviteľné zdroje energií aj pre fyzické osoby a nárast ich individuálneho využívania na vidieku	Postupujúca výstavba diaľnic smerom na východ SR a postupný príchod významných investorov bližšie k východu republiky
Špecializované účelové dotačné programy EÚ a SR (napr. zamestnávanie mladých ľudí,	Podpora prenosu vedeckých a výskumných poznatkov do praxe (poľnohospodárstvo, lesníctvo,	Podpora štátu pri výrobe a predaji miestnych a regionálnych výrobkov, potravín a produktov

aktivačné práce a pod.)	rozvoj vidieka)	
Migračné vlny – hromadné sťahovanie národov za prácou z vojnových a chudobných oblastí do krajín EÚ	Postupné ukončovanie éry využívania uhľohydrátov na báze tradičných palív a prechod k alternatívnym zdrojom energií	Prehlbujúca sa kríza v rámci Európskej únie – finančná, ekonomická – vplyv na stabilitu bánk, meny i priemyselnej výroby
Ekologická oblasť	Politická oblasť	Hodnotová oblasť
Podpora a preferovanie ekologických projektov, využívania OZE, zvyšovanie energetickej efektívnosti, nakladania s odpadmi a pod.	Plnenie záväzkov SR voči legislatíve a normám EÚ v rôznych oblastiach	Propagácia európskych demokratických princípov, cennosti a hodnôt, tolerancie, spolupatričnosti a vzájomnej súdržnosti
Trvalo udržateľný rozvoj obcí a mikroregiónov na Slovensku vrátane podpory miestnych ekologických a udržateľných projektov	Integrovaný územný rozvoj na princípoch LEADER – preferovanie komunitou riadeného rozvoja vo vidieckom prostredí	Rozvoj komunitného dialógu, komunitnej a medzisektorovej spolupráce, rozvoj spoločných partnerských vzťahov a projektov
Zmeny spojené s otepľovaním, extrémny počasie, záplavy, suché obdobia ovplyvňujúce poľnohospodársku prvovýrobu, vysychanie vodných zdrojov, lesné kalamity, požiare a pod.	Ohrozenie politiky súdržnosti – možné krátenie fondov EÚ, obmedzovanie voľného pohybu osôb alebo tovarov, rozsiahla reštrukturalizácia EÚ alebo aj možnosť rozpadu EÚ	Postupné vytrácanie základných morálnych hodnôt, rodinnej a medzigeneračnej súdržnosti, nárast radikalizmu a extrémizmu zvlášť medzi mladými ľuďmi
Zásahy do prírody a životného prostredia – znečisťovanie pôdy užívaním pesticídov, herbicídov, chemických hnojív, skládky odpadov a pod.	Pretrvávajúce problémy s nevysporiadanými vlastníckymi vzťahmi, rozdrobenosť vlastníckych podielov	Postupný prechod k zdravému spôsobu života – prevencia ochorení, zdravšie potraviny, pohyb, šport, relax, oddych
Postupný rozvoj ekologického a trvalo udržateľného hospodárenia v lesníctve a v poľnohospodárstve	Presúvanie kompetencií štátu na samosprávy bez primeranej finančnej podpory	Postupný návrat k domácej kvalite na úkor lacnej kvantity (z dovozu), lokálpatriotizmus

Zdroj: vlastné spracovanie

1.2.4 Súlad PHSR s inými rozvojovými dokumentmi

Plánovanie hospodárskeho a sociálneho rozvoja musí byť v súlade a nadväzovať na súbor národných, regionálnych i miestnych rozvojových dokumentov, ktoré v danom období špecifikujú rozvojové smerovanie nadradených územných celkov. Príprava rozvojovej stratégie na miestnej úrovni musí byť preto v súlade s miestnym územnoplánovacím dokumentom, pretože PHSR a UPD spolu predstavujú základné rozvojové piliere budúceho rozvoja územia. Okrem toho miestny rozvoj musí byť v súlade s plánovaným rozvojom mikroregiónu prípadne Miestnej akčnej skupiny (ak existujú resp. ak pripravujú spoločnú rozvojovú stratégiu).

Na regionálnej úrovni musí byť miestna stratégia zosúladená s rozvojovou stratégiou a cieľmi samosprávneho kraja vrátane iných platných regionálnych rozvojových koncepcií, programov alebo stratégií.

PHSR obce Nižný Klátov je spracovaný v súlade s rôznymi rozvojovými stratégiami a koncepciami na miestnej, regionálnej, národnej i nadnárodnej úrovni tak, aby nedochádzalo k žiadnym rozporom ale naopak, aby sa vzájomne dopĺňali a vo vzájomnom súlade prispievali k znásobovaniu rozvojového efektu obce.

Obec má spracovaný aktuálne platný územnoplánovací dokument. Tento dokument bol spracovaný v roku 1998, aktualizovaný v roku 2010 a ostatná aktualizácia bola 29.6.2011. V súčasnosti prebieha ďalšia aktualizácia. Príprava stratégie PHSR v plnom rozsahu vychádzala a je zosúladená s ÚPD obce. V prípade budúcej aktualizácie novej dokumentácie ÚPD bude zohľadnený a zosúladený vzájomný vplyv na PHSR. V prípade vzniknutia rozporov bude realizovaná aktualizácia PHSR v záujme úplného zosúladenia oboch dokumentov.

Obec je súčasťou Regionálneho združenia obcí Rudohorie ktoré má spracovanú vlastnú spoločnú rozvojovú stratégiu. PHSR obce Nižný Klátov je v súlade s miestnou regionálnou stratégiou.

Obec je súčasťou občianskeho združenia MAS RUDOHORIE, o. z., ktoré má spracovanú aktuálnu vlastnú komunitou riadenú integrovanú rozvojovú stratégiu (stratégia CLLD). PHSR obce je v súlade s miestnou aktuálne platnou stratégiou CLLD.

Počas spracovania PHSR bola nadviazaná úzka spolupráca so zástupcami jednotlivých sektorov (verejný, súkromný, občiansky) vrátane zapojenia partnerov, aktivistov miestnych záujmových združení a marginalizovaných komunít. PHSR tak zohľadňuje a je v súlade so všetkými miestnymi rozvojovými dokumentmi a to predovšetkým v nasledovných oblastiach:

- rozvoj miestnej ekonomiky a rast zamestnanosti v území,
- rast konkurencieschopnosti miestnych podnikateľov,
- rozvoj inovatívnych a kreatívnych nápadov a projektov,
- rozvoj malého podnikania a služieb v rôznych oblastiach,
- rozvoj turizmu – infraštruktúra, služby, propagácia,
- skvalitňovanie všetkých druhov vzdelávania a informovania (základné, odborné, celoživotné, záujmové, rekvalifikačné a pod.),
- rozvoj a skvalitňovanie verejnej infraštruktúry a služieb,
- rozvoj komunitného dialógu a spolupráce, komunitných a sociálnych služieb vrátane zapájania mladých ľudí a marginalizovaných skupín obyvateľov,
- rozvoj viacsektorových partnerstiev a spolupráce,
- skvalitňovanie a ochrana životného prostredia,
- využívanie a zveľaďovanie miestneho potenciálu (príroda, ľudia, tradície, história a pod.).

PHSR obce je v súlade s nasledovnými stratégiami alebo koncepciami na regionálnej alebo národnej úrovni, ktoré budú vplývať na konkrétny rozvoj územnej oblasti, ktorej súčasťou je aj územie obce:

- Program hospodárskeho a sociálneho rozvoja Košického kraja 2016 – 2022, ktorý je zameraný na „intenzívnu podporu tvorby nových pracovných miest a iniciatív vedúcich k rastu miezd cestou budovania regionálnej identity v Košickom kraji“ (základné poslanie – misia KSK). Základné strategické ciele sa zameriavajú na posilnenie regionálnej identity prostredníctvom tvorby pracovných miest, rozvoja vidieka, komunitného spôsobu života, rozvojom občianskej spoločnosti, sociálnych ľudských práv, dobrovoľníctva, kultúrneho a prírodného dedičstva a kvality života obyvateľov.
- Regionálna integrovaná územná stratégia Košického kraja na roky 2014 – 2020 sa vo svojich prioritných osiach zameriava na bezpečnú a ekologickú dopravu, ľahší prístup k efektívnym a kvalitnejším verejným službám a zlepšenie kvality života s dôrazom na životné prostredie.
- Stratégia pre rozvoj kreatívnej ekonomiky Košického kraja slúži na podporu rozvoja kreatívnej ekonomiky s pozitívnym dopadom na zamestnanosť a kvalitu života v regióne. Vo svojich prioritných oblastiach sa zameriava na budovanie partnerstiev a rozvoj vzdelávania.
- Program budovania logistického centra pre agrokomody v KSK je zameraný na podporu zvyšovania zamestnanosti a konkurencieschopnosti Košického kraja podporou priamej produkcie prvovýroby, tvorbu partnerstiev, dodávateľských reťazcov, registráciu miestnych agroproduktov, vzdelávací a školiaci proces, miestne značky a pod.
- Regionálna inovačná stratégia Košického kraja 2013 – 2020 sa zameriava na rozvoj vzájomnej spolupráce a partnerstiev pri využívaní vnútorného inovačného potenciálu, podporu inovatívneho podnikania, skvalitňovania ľudských zdrojov a budovania regionálneho inovačného ekosystému európskeho významu.
- Stratégia na zmiernenie sociálnej exklúzie v podmienkach Košického kraja 2015 – 2020 sa v rámci svojich prioritných oblastí zameriava znevýhodnené skupiny na trhu práce, ich motiváciu, aktivizáciu, odborné vzdelávanie, inovatívne formy podnikania, využívanie vnútorného potenciálu územia a rozvoj informovanosti.
- Národná stratégia regionálneho rozvoja SR do roku 2020 stanovuje pre Košický kraj 3 základné prioritné oblasti: 1.-vytvorenie hospodárstva založeného na znalostiach a inovácii, 2.-podporovanie ekologickejšieho a konkurencieschopnejšieho hospodárstva efektívne využívajúceho zdroje a 3.-podporovanie hospodárstva s vysokou mierou zamestnanosti zabezpečujúceho sociálnu a územnú súdržnosť.
- Stratégia rozvoja cestovného ruchu do roku 2020 sa zameriava na zvyšovanie konkurencieschopnosti cestovného ruchu pri lepšom využívaní jeho potenciálu so zámerom vyrovnávať regionálne disparity a vytvárať nové pracovné príležitosti. Dôraz bude kladený na kvalitu, inovácie, rozvoj podnikania v CR, širšiu účasť znevýhodnených

občanov, rozvoj cykloturistiky, kúpeľníctva, rozvoj vzdelávania a partnerstiev, produktov a propagácie CR.

- Miestna Agenda 21 – Udržateľný rozvoj obcí a mikroregiónov na Slovensku sa zameriava na tvorbu partnerstiev, environment, miestny rozvoj a kvalitu života na vidieku, podporu miestnych iniciatív a zapájanie miestneho obyvateľstva a komún do trvalo udržateľného rozvoja regiónov.

1.3 ZHODNOTENIE SÚČASNÉHO STAVU ÚZEMIA

1.3.1 Zhodnotenie súčasného stavu územia

Analýza SWOT bola spracovaná na základe výstupov analýzy vnútorného prostredia obce a tiež názorov a podnetov miestnych občanov, ktorí sa zúčastnili pracovných stretnutí zameraných na identifikáciu silných a slabých stránok územia obce. Snahou bolo dosiahnuť viac sektorovú spoluprácu zapojením do prípravných prác na PHSR aj miestnych združení, spolkov, záujmových organizácií a podnikateľských subjektov v záujme čo najširšej prezentácie miestnych názorov a návrhov v každej z dotknutých oblastí. Výsledkom bolo široké spektrum účastníkov, ktorí prezentovali svoj uhol pohľadu na obec, dianie v nej, kvalitu života a potreby v území kde žijú alebo pôsobia.

Vybrané boli štyri základné oblasti, v rámci ktorých boli postupne zadefinované silné a slabé stránky obce a jej územia z pohľadu vnútorného prostredia. Z pohľadu vonkajších vplyvov boli zadefinované príležitosti a ohrozenia, ktoré môžu pozitívne alebo negatívne ovplyvňovať budúci rozvoj v obci. Určujúcim kritériom bolo stanovenie spoločnej názorovej zhody medzi účastníkmi stretnutí a tá bola v niektorých prípadoch smerodajnou pri zápise do jednotlivých častí analýzy SWOT (zvlášť pri definovaní vplyvu vnútorného alebo vonkajšieho prostredia). Analýza je výstupom konkrétnej práce s ľuďmi a ich názormi, ktoré boli v prípade spoločnej zhody nadradené dodržaniu presných definícií SWOT analýzy.

Ako základné oblasti hodnotenia analýzy SWOT boli vybrané:

- prírodné zdroje
- ľudské a spoločenské zdroje
- materiálne a fyzické zdroje a
- ekonomické zdroje.

Z každej z týchto oblastí boli zadefinované silné stránky a slabé stránky územia z pohľadu vnútorného prostredia, ktoré si dokáže obec a jej obyvatelia ovplyvniť samostatne. Za každú oblasť boli navrhnuté tie silné alebo slabé stránky, ktoré sa účastníkom pracovných stretnutí javili ako kľúčové. Tie boli neskôr zohľadnené pri zadefinovaní základných problémov v území a následnom výbere budúcich prioritných rozvojových oblastí a stanovení strategickej časti PHSR.

1.4 ANALÝZA SWOT

Tabuľka č. 24

Oblasť:	Silné stránky	Slabé stránky	Príležitosti	Ohrozenia
PRÍRODNÉ ZDROJE	<ul style="list-style-type: none"> vhodné klimatické podmienky; bohatý prírodný potenciál; blízkosť krajského mesta Košice; vysoká kvalita ovzdušia; široká sieť vodných tokov; vysoké zastúpenie lesov a lesných porastov; riadené lesné hospodárstvo; pozitívny prístup miestnej samosprávy k zachovaniu prírodného dedičstva pre nasledujúce generácie; separovanie odpadu; výskyt chránených drevín a rastlín; rôznorodá fauna a flóra; 	<ul style="list-style-type: none"> v období sucha vysychanie povrchových vodných zdrojov; environmentálne záťaž po predchádzajúcej banskej činnosti a priemyselnej činnosti; orná pôda nižšej bonity – nižšia úrodnosť; nedostatočná motivácia občanov triediť odpad; slabé využívanie obnoviteľných zdrojov energie, alternatívnych a energeticky šetrných postupov a technológií, ktoré sú šetrné k životnému prostrediu; kontaminácia ornej pôdy z nekontrolovaného využívania chemických látok (umelé hnojivá, herbicidy, pesticidy); 	<ul style="list-style-type: none"> integrovaná koncepcia v hospodárení s odpadmi SR (minimalizácia vzniku odpadov, maximálne využívanie odpadov, zhodnocovanie a správne zneškodňovanie spôsobom neohrozujúcim zdravie ľudí a životné prostredie); možnosť využívať štrukturálne fondy EÚ; nové trendy vo využívaní obnoviteľných zdrojov energie; národné programy podpory energetickej efektívnosti; plnenie záväzkov SR voči normám a legislatíve EÚ (zásobovanie pitnou vodou, výstavba kanalizácií a ČOV, využívanie OZE, nakladanie s odpadmi a pod.); 	<ul style="list-style-type: none"> hydroklimatické zmeny (oteplovanie, extrémny počasie, záplavy, obdobia sucha); banská činnosť; rôznorodé nerastné bohatstvo – výskyt a ložiská amfibolitu, uránu a pod.; riziko znečistenia spodných vôd; dlhodobé zanedbávanie environmentálnych záťaží; pokles vody v zdrojoch pitnej vody; pokračovanie nekontrolovaného pôdneho hospodárenia; neriadené lesné hospodárstvo (nadmerný výrub bez obnovy lesných porastov);

Zdroj: vlastné spracovanie

Tabuľka č. 25

Oblasť:	Silné stránky	Slabé stránky	Príležitosti	Ohrozenia
ĽUDSKÉ A SPOLOČENSKÉ ZDROJE	<ul style="list-style-type: none"> nárast počtu obyvateľov v obci; vysoký podiel obyvateľstva v produktívnom veku; mierny nárast počtu narodených detí; zvýšené migračné prírastky; záujem obyvateľov Košíc o bývanie na vidieku (rozsiahle záhradkárске a rekreačné oblasti v obci); záujem obyvateľov o vzdelávanie a zvyšovanie kvalifikácie; dostupná materská škola a plne organizovaná základná škola v obci, vrátane ŠKD a pobočky centra voľného času (spádová pre okolité obce Hýľov, Vyšný Klátov, Zlatá Idka); strediskový charakter obce 	<ul style="list-style-type: none"> pokles počtu detí a mládeže v predproduktívnom veku; prehľbovanie medzigeneračnej priepasti seniori – mládež; vytrácanie rodinnej súdržnosti a tradičných morálnych hodnôt; strata pracovných návykov a motivácie pracovať u dlhodobo nezamestnaných; finančne veľmi náročná prevádzka MŠ, ZŠ a predovšetkým ŠJ; zlý technický stav budov MŠ, ŠJ, ZŠ, Domu smútku a budovy OcÚ nedostatočné vybavenie škôl (chýbajúca telocvičňa, ihriská); nevyjasnené vlastnícke vzťahy k pozemkom (škôl, ihrisk, ciest); nedostatočné a zastarané 	<ul style="list-style-type: none"> národné dotačné a kompenzačné programy v rôznych oblastiach (napr. vzdelávanie, šport, sociálna pomoc a pod.); možnosť využívať štrukturálne fondy EÚ; pokračujúce národné programy podporujúce zamestnanosť – aktivačné práce, absolventská prax ako aj možnosť využívať nové výhodné národné projekty na podporu zamestnávania najviac ohrozených skupín ako sú mladí ľudia 	<ul style="list-style-type: none"> pokles demografického vývoja a starnutie obyvateľstva; úbytok obyvateľstva migráciou – zvlášť kvalifikovaných mladých ľudí; postupný zánik pracovných príležitostí pre obyvateľov s nižším vzdelaním; nevysporiadavanie vlastníckych práv k pozemkom a nehnuteľnostiam; pokračujúca izolácia škôl vzhľadom k vonkajšiemu prostrediu a trhu práce; prehľbovanie chudoby a sociálneho vylúčenia

	<p>(sídlo matričného úradu);</p> <ul style="list-style-type: none"> • pomerne ľahko dostupná široká a rozmanitá sieť stredných škôl, vysokých škôl a školských zariadení v krajskom meste Košice; • veľký záujem obyvateľov o rozvoj obce a regiónu <u>MVO</u>, spolky a združenia; • využívanie aktivačných prác v obci; • bohaté tradície a hlboké korene kultúr. podujatí; 	<p>vybavenie škôl učebnými pomôckami a ŠJ;</p> <ul style="list-style-type: none"> • slabé prepojenie systému vzdelávania s potrebami trhu práce; • nízke finančné zabezpečenie prevádzok ; • pomerne vysoká nezamestnanosť v porovnaní s inými regiónmi SR; • nižšia vzdelanostná úroveň nezamestnaných; • značná skupina MRK obyvateľov; • málo miestnych pracovných príležitostí; • chýbajú komunitné centrá v obciach; • chýbajú komunitní, terénni sociálni pracovníci; • nedostatočná informovanosť a kvalifikácia obyvateľstva a chýbajúca komunitná spolupráca, komunitný dialóg a spolupatričnosť; 	<p>a ľudia nad 50 rokov veku;</p> <ul style="list-style-type: none"> • koncepcie a akčné plány zamestnanosti na národnej a regionálnej úrovni; • rozvoj priemyselných parkov v blízkych mestách; 	<p>u neprispôsobivých občanov;</p> <ul style="list-style-type: none"> • pokles výroby u dominantných zamestnávateľov v okolí; • nezáujem investorov o východ Slovenska;
--	---	---	--	---

Zdroj: vlastné spracovanie

Tabuľka č. 26

Oblasť	Silné stránky	Slabé stránky	Príležitosti	Ohrozenia
MATERIÁLNE A FYZICKÉ ZDROJE	<ul style="list-style-type: none"> • poloha obce v blízkosti krajského mesta, ktoré je významným dopravným uzlom a križovatkou obchodných ciest; • sprístupnenie obce pravidelnou autobusovou dopravou Eurobus; • blízkosť medzinárodného letiska a železničného dopravného uzla v meste Košice; • spracované a pripravované rozvojové dokumenty obce; • možnosti územného rozvoja v obci; • zvyšujúca sa atraktivita bývania na vidieku a pretrvávajúci vysoký záujem o bývanie; • široká občianska a spoločenská vybavenosť; • obec je plynofikovaná • dostupnosť telekomunikačných služieb; • bohaté tradície a hlboké korene kultúr. podujatí; • vysoké kultúrne povedomie obyvateľstva; • obec má prístup na internet; 	<ul style="list-style-type: none"> • zanedbanosť, zlý technický stav miestnych komunikácií a absencia chodníkov v obci; • zastarané verejné osvetlenie a miestny rozhlas; • nedostatok širokopásmového internetu; • nedostatok parkovacích plôch a parkovacích miest; • nevysporiadané vlastnícke vzťahy k stavbám i pozemkom; • chýbajúce cyklistické chodníky a trasy v obci; • nedostatočne chránené detské ihriská; • zlý technický stav a vysoká energetická náročnosť verejných budov (OcÚ, KD, ZŠ, MŠ, ŠJ, Dom smútku a ostatných verejných budov); • nedostatočná vybavenosť KD; • nedostatočné zabezpečenie obce proti vandalizmu; • nedostatočná energetická sieť; • nedostatok zariadení cestovného ruchu; 	<ul style="list-style-type: none"> • možnosť využívať štrukturálne fondy EÚ; • diaľnice spájajúce západ a východ SR; • rekonštrukcia príjazdových komunikácií do obce a ďalších napojení na hlavné cestné ťahy; • možnosť spolufinancovania kultúrnych aktivít z podnikateľských kruhov; • rozšírenie kultúrnej a športovej spolupráce v rámci regiónu Rudohorie, susednými regiónmi, okolitými obcami a blízkymi mestami; • rozširovanie služieb KIDS a zvýšenie kapacity intervalov autobusovej prepravy; • dobudovanie športových areálov; • plnenie záväzkov SR voči normám a legislatíve EÚ (výstavba vodovodov, kanalizácií a ČOV, 	<ul style="list-style-type: none"> • nízky záujem investorov o východné Slovensko; • nárast individuálnej automobilovej dopravy; • stagnujúca výstavba diaľnic v KSK a SR; • neriešenie zlého technického stavu príjazdových komunikácií a napojení na hlavné cestné ťahy; • nedostatok financií a zanedbávanie technickej a dopravnej infraštruktúry v obci a v regióne; • nevysporiadanie vlastníckych vzťahov; • nedostatočná finančná podpora štátu pri presune kompetencií; • nárast individuálnej automobilovej dopravy; • zlý neuspokojivý vzťah medzi životným štýlom obyvateľstva a športovaním;

		<ul style="list-style-type: none"> • nedostatočná ponuka služieb CR; • chýbajúce zastúpenie zdravotných stredísk a sociálnych zariadení v území; 	<p>využívanie OZE a pod.);</p> <ul style="list-style-type: none"> • národná podpora obnovy verejných budov v záujme zvyšovania energetickej efektívnosti); • národný program digitalizácie verejných služieb; 	<ul style="list-style-type: none"> • ďalší nárast nezamestnanosti; • nízke a stagnujúce príjmy obyvateľov;
--	--	--	---	--

Zdroj: vlastné spracovanie

Tabuľka č. 27

Oblasť	Silné stránky	Slabé stránky	Príležitosti	Ohrozenia
EKONOMICKÉ ZDROJE	<ul style="list-style-type: none"> • výhodná poloha obce – v tichom a čistom prostredí vhodnom pre CR; • blízkosť krajského mesta a dopravná prístupnosť; • pomerne ľahká dostupnosť inštitúcií zameraných na podporu podnikania; • spracované aktuálne rozvojové dokumenty; • počet a štruktúra malých a stredných podnikateľov; • existujúce podmienky pre rozvoj vidieckeho, poľovníckeho a zdravotného cestovného ruchu; • bohatá história; • rekreačná vodná nádrž Bukovec a iné menšie jazierka a rybníky (10 km); • ukončené ROEP; • výborný potenciál pre rozvoj aktivít CR a oddychového rekreačného zázemia pre obyvateľov krajského mesta Košice; 	<ul style="list-style-type: none"> • neoptimálne využívanie prírodného a historického; potenciálu regiónu • nízke využitie miestnych výrobných kapacít; • chýbajúca stratégia podpory mikro a malého podnikania; • zanedbávanie starostlivosti prírodných atraktivít; • chýbajúce zariadenia cestovného ruchu; • nedostatočná propagácia obce a regiónu v oblasti cestovného ruchu; • slabá medzinárodná partnerská spolupráca; • vysoká miera nezamestnanosti; • nízka úroveň HDP/obyv. v porovnaní s priemerom Európskej únie; • nízke využívanie štátnych podporných programov a EU fondov miestnymi podnikateľmi a administratívne náročné čerpanie EU fondov; • nedostatočná dopravná a technická infraštruktúra; • nutnosť dochádzania za prácou a službami • nedostatočný rozvoj a podpora miestnych producentov a poskytovateľov služieb v oblasti poľnohospodárskej činnosti; 	<ul style="list-style-type: none"> • zmena daňového systému SR; • rast priamych zahraničných investícií v regióne; • možnosti využívania fondov Európskej únie; • zvyšovanie kúpnej sily obyvateľstva; • vytváranie priaznivejších podmienok pre podnikanie v SR; • využitie historického, kultúrneho a prírodného potenciálu pre rozvoj cestovného ruchu; • vytváranie nových partnerstiev; • dokončenie diaľnic Košice – Bratislava, Košice – Miskolc; • rozvoj priemyselných parkov a priemyselných oblastí v regióne; • rozvoj ekologického hospodárenia; 	<ul style="list-style-type: none"> • neriešenie politiky štátu v oblasti malého a stredného podnikania; • nárast odlivu kvalifikovanej pracovnej sily; • nárast konkurencie vplyvom vstupu SR do EÚ; • klesajúca ekonomická aktivita; • pokles výroby v U.S. Steel Košice; • pretrvávajúci nezájum investorov o Východné Slovensko; • zanedbanie výstavby diaľnic a nadradenej cestnej siete v regióne; • slabá propagácia východu Slovenska; • nedostatočné stimuly pre budúcich investorov zo strany vlády SR; • vysoká ekonomická náročnosť a zdĺhavé vysporiadanie vlastníckych vzťahov; • nesúhlas vlastníkov pozemkov s realizáciou verejnoprospešných stavieb (výstavba vodovodu, kanalizácie, rekonštrukcia verejných priestranstiev);

Zdroj: vlastné spracovanie

1.4.1 Silné a slabé stránky územia

Pre každú zo zadaných oblastí boli vybrané tie silné alebo slabé stránky, ktoré sa účastníkom pracovných stretnutí javili ako kľúčové pre budúcu identifikáciu základných problémov svojho územia a následného stanovenia prioritných rozvojových oblastí stratégie PHSR.

1.4.1.1 Prírodné zdroje

Za určujúce silné stránky boli stanovené:

- bohatý prírodný potenciál, ktorý vyplýva z vhodných klimatických podmienok a výhodnej polohy obce v blízkosti krajského mesta;
- historický potenciál územia spojený so zachovávaním miestnych tradícií;
- mesto Košice svoje okolie využíva na rekreačno oddychové aktivity, víkendovú turistiku, agroturistiku, záujmové aktivity, poznávacie výlety a pod..

Za určujúce slabé stránky boli stanovené:

- environmentálne záťaž - problém skládok odpadov zvlášť tých nelegálnych, kontaminácia z banskej činnosti, kontaminácia ornej pôdy z neriadenej poľnohospodárskej činnosti s prehnaným využívaním chemikálií, pesticídov a hnojív v minulosti;
- vplyvom pretrvávajúcich suchších období strácajú vodné zdroje na výdatnosti, povrchové zdroje sú na extrémny počasie ešte citlivejšie;
- veľmi nízke využívanie obnoviteľných zdrojov energie, alternatívnych a energeticky šetrných postupov a technológií, ktoré sú šetrné k životnému prostrediu.

1.4.1.2 Ľudské a spoločenské zdroje

Za určujúce silné stránky boli stanovené:

- vysoké kultúrne povedomie obyvateľstva úspešne odovzdáva osobitosti obce aj mladým ľuďom, ktorí prejavujú záujem o kultúrne podujatia;
- záujem miestnych obyvateľov o rôzne spolkové, komunitné a klubové činnosti, šport, záujmové združenia, miestne remeslá a prejavujú tiež záujem o rozvoj obce i celého regiónu, rôzne spoločenské a športové podujatia;
- zvýšený záujem o vzdelávacie aktivity v rôznych oblastiach, inovačné technológie, výpočtová technika, celoživotné vzdelávanie, vzrastajú nároky na vybavenosť a kvalitu vzdelávania v miestnych školských, výchovných a voľnočasových zariadeniach.

Za určujúce slabé stránky boli stanovené:

- pomerne vysoká nezamestnanosť, ktorá ovplyvňuje kvalitu života obyvateľov, nutnosť dochádzania za prácou, málo miestnych pracovných príležitostí;

- zvýšená potreba služieb a aktivít prispôbených pre vzrastajúci počet seniorov, prispôbené športové a spoločenské podujatia, zabránenie vzniku medzigeneračnej priepasti seniori – mládež, podpora rodinnej súdržnosti a tradičných morálnych hodnôt;
- potreba motivácie a aktivít prispôbených moderným potrebám mladých ľudí a mládeže.

1.4.1.3 Materiálne a fyzické zdroje

Za určujúce silné stránky boli stanovené:

- dobrá dostupnosť a prepojenosť obce na širokú sieť stredných a vyšších vzdelávacích zariadení a univerzít v blízkom meste Košice, ďalších kultúrnych, športových, sociálnych, zdravotných a spoločenských zariadení, rôznych verejných inštitúcií, medzinárodnej dopravnej prístupnosti (letisko, železnica a pod.);
- obec je pomerne dobre vybavená miestnou základnou dopravnou a technickou infraštruktúrou, obyvatelia majú prístup k pitnej vode, energetickej sieti, obec je plynofikovaná, obyvatelia môžu využívať služby telekomunikačných a mobilných operátorov, televízie, rozhlasu a internetu.

Za určujúce slabé stránky boli stanovené:

- zastaraný a nevyhovujúci technicko energetický stav miestnych zariadení verejných služieb (napr. miestne viacúčelové a futbalové ihrisko), nízka úroveň ich vybavenosti;
- chýbajúce časti a zastaraný príp. nevyhovujúci stav existujúcej dopravnej a ďalšej miestnej technickej základnej infraštruktúry (napr. chýbajúca kanalizácia v niektorých častiach obce, miestne komunikácie, parkovacie miesta, cyklotrasy, internet, prvky bezpečnosti, chýbajúce oddychové zóny a pod.) a vysoká finančná náročnosť ich realizácie;
- problém s nevysporiadanými vlastníckymi vzťahmi, rozdrobenosť vlastníckych podielov.

1.4.1.4 Ekonomické zdroje

Za určujúce silné stránky boli stanovené:

- dobré zastúpenie obchodných prevádzok, poskytovateľov služieb, malých a stredných podnikateľov, miestnych živnostníkov a remeselníkov;
- výborný potenciál pre rozvoj vidieckeho cestovného ruchu (výhodná poloha obce a jej zaujímavý prírodný, historický a kultúrny potenciál pre rozvoj miestnej rekreačnej a oddychovej turistiky, agroturistiky, záujmovej a poznávacej turistiky);
- snaha miestnej samosprávy zameraná na rozvoj priaznivého podnikateľského prostredia, skvalitňovanie infraštruktúry a služieb, príprava rozvojových dokumentov, udržiavanie partnerských vzťahov na miestnej i regionálnej úrovni, podpora medzisektorovej a komunitnej spolupráce.

Za určujúce slabé stránky boli stanovené:

- počet pracovných príležitostí vytváraných v obci je nízky, pracovné príležitosti pre mladých sú veľmi obmedzené a tiež aj pre osoby staršie (po 50-tke), matky s rodinnými povinnosťami a pod.;
- chýbajúca alebo nevyhovujúca infraštruktúra potrebná pre rozvoj CR, chýbajú poskytovatelia služieb CR a tiež rôznych doplnkových služieb pre turistov;
- odchod kvalifikovanej pracovnej sily a zvlášť mladých ľudí po ukončení štúdia za prácou alebo vyššími zárobkami do iných regiónov prípadne do zahraničia.

1.4.2 Príležitosti a ohrozenia

Vzhľadom k hodnoteniu vplyvov vonkajšieho prostredia boli identifikované tie príležitosti alebo ohrozenia, ktoré podľa účastníkov pracovných stretnutí môžu mať rozhodujúci vplyv na budúci rozvoj obce a jej územia.

Ako príležitosti s rozhodujúcim pozitívnym vplyvom na rozvoj územia obce boli stanovené:

- postupujúca výstavba diaľnic smerom na východ SR a postupný príchod významných investorov vytvárajúcich pracovné príležitosti aj bližšie k východu republiky, rozvoj priemyselných a technologicky vyspelých parkov s vyššou pridanou hodnotou;
- rozvoj vidieka zameraný na skvalitňovanie infraštruktúry, služieb, vidiecky CR, agroturistiku a zvyšovanie zamestnanosti na vidieku, komunitou riadený integrovaný územný rozvoj na princípoch LEADER;
- podpora z fondov EÚ na realizáciu investičných i neinvestičných rozvojových projektov pre verejný, súkromný i neziskový sektor smerujúce k trvalo udržateľnému rozvoju;
- rozvoj zameraný na široké využívanie IKT, inovácií, kreativity, alternatívnych technológií šetrných k životnému prostrediu;
- plnenie záväzkov SR voči legislatíve a normám EÚ (zásobovanie obyvateľstva pitnou vodou, postupné budovanie kanalizácií a ČOV, využívania OZE a pod.);
- národné dotačné a kompenzačné programy v rôznych oblastiach (životné prostredie, bezpečnosť, kultúra, sociálna pomoc, zamestnanosť, vzdelávanie, šport, poľnohospodárstvo, investície a pod.);
- okres Košice – okolie vyčlenený ako rekreačno oddychové zázemie mesta Košice – predpokladaný rozvoj atraktivít a služieb rôznych foriem cestovného ruchu pre obyvateľov a návštevníkov metropoly východu.

Ako ohrozenia s významným rizikovým vplyvom na rozvoj územia obce boli stanovené:

- nízka podpora štátu pre malých a stredných podnikateľov, vysoká odvodová záťažnosť a byrokracia obmedzujúca rozvoj existujúcich a zakladanie nových podnikateľských prevádzok;

- prehlbujúca sa chudoba a sociálna vylúčenosť marginalizovaných skupín obyvateľstva, neprispôsobivých občanov, nárast sociálnej ohrozenosti mládeže, prehlbovanie radikalizmu a extrémizmu;
- nekontrolované zásahy do prírody a životného prostredia – znečisťovanie ornej pôdy nekontrolovaným užívaním pesticídov, herbicídov, chemických hnojív a pod., neriadené hospodárenie v lesoch – rozsiahle výrubu bez obnovy lesných porastov; zanedbávanie environmentálnych záťaží, skládok a pod.;
- hydroklimatické zmeny spojené s otepľovaním, extrémny počasie, záplavy, suché obdobia ovplyvňujúce poľnohospodársku prvovýrobu, vysychanie povrchových i podzemných vodných zdrojov, lesné kalamity alebo požiare a pod.;
- prehlbujúca sa kríza v rámci Európskej únie – finančná, ekonomická, nekontrolované migračné vlny, obmedzovanie voľného pohybu osôb alebo tovarov, ohrozenie politiky súdržnosti príp. rozpad EÚ;
- finančné a ekonomické turbulencie ovplyvňujúce stabilitu bánk a priemyselnej výroby spojené s poklesom výroby u dominantných zamestnávateľov v regióne a s tým spojený pokles príjmov alebo hromadné prepúšťania;
- nepriaznivý demografický vývoj, starnutie obyvateľstva a odchod mladých a kvalifikovaných ľudí za prácou, vzdelaním, kvalitnejšími službami do miest, iných regiónov alebo do zahraničia;
- pretrvávajúca zaostalosť východu voči ostatným regiónom SR spojená s nezájmom investorov o východ Slovenska, málo novovytváraných pracovných príležitostí zvlášť vo vidieckych oblastiach;
- pretrvávajúce problémy s nevysporiadanými vlastníckymi vzťahmi, rozdrobenosť vlastníckych podielov a presúvanie kompetencií štátu na samosprávy bez finančnej podpory.

1.4.3 Identifikácia potrieb

Pri identifikácii kľúčových potrieb územia obce sa vychádzalo z analýzy vnútorného i vonkajšieho prostredia a zo SWOT analýzy. Výber kľúčových potrieb predstavuje najdôležitejší krok v strategickom plánovaní a zostavení samotnej stratégie PHSR. Prioritné oblasti stratégie PHSR vychádzajú z kľúčových problémov – potrieb a predstavujú tie oblasti rozvoja, v ktorých by sa mali koncentrovať plánované financie, personálne i materiálne zdroje. Kľúčové nedostatky (problémy) súčasnej situácie územia boli identifikované pomocou problémovej analýzy, ktorá bola zostavená na pracovných stretnutiach.

Prvým krokom bolo zostavenie zoznamu kľúčových problémov. Pri definovaní kľúčových problémov bola vyvinutá snaha vziať do úvahy názory všetkých cieľových skupín obyvateľstva. Miestni obyvatelia dostali príležitosť vyjadriť svoje názory formou dotazníkového prieskumu a taktiež sa mohli zúčastniť na organizovaných pracovných stretnutiach. Na základe výsledkov

dotazníkového prieskumu, neformálnych i pracovných stretnutí s obyvateľmi i zástupcami miestnej samosprávy, ako aj na základe SWOT analýzy (slabé stránky + ohrozenia) členovia pracovnej skupiny pomenovali kľúčové problémy svojej obce a jej územia.

- Nelegálne skládky odpadov.
- Kontaminácia ornej pôdy chemikáliami po poľnohospodárskej činnosti v minulosti.
- Málo využívané obnoviteľné zdroje energií.
- Energetická efektívnosť verejných budov je nízka.
- Environmentálne povedomie u obyvateľov i podnikateľov je nízke.

- Nedostatok pracovných príležitostí, stále vysoká nezamestnanosť.
- Odchod mladých a kvalifikovaných ľudí za prácou.
- Prehlbovanie sociálnych rozdielov a chudoby.
- Chýba osobitný prístup k potrebám mladých ľudí a mládeže.

- Verejné budovy sú v zlom technickom stave.
- Vybavenie verejných zariadení nezodpovedá súčasným požiadavkám.
- Znížená kvalita poskytovaných verejných služieb.
- Nevysporiadané vlastnícke vzťahy k verejnej infraštruktúre.

- Pokles ekonomickej aktivity, málo novovytváraných pracovných príležitostí.
- Dlhodobá nezamestnanosť u mladých ľudí, osôb po 50-tke a žien s malými deťmi.
- Chýba podpora pre miestnych podnikateľov a živnostníkov.
- Potreba motivácie k ekologickým formám hospodárenia.

Hore uvedené kľúčové problémy územia obce spomaľujú jej rozvoj, znižujú jej konkurencieschopnosť a zároveň sú dôvodom nižšej kvality života miestnych obyvateľov. Účastníci pracovných stretnutí v ďalšom kroku pristúpili k vytvoreniu oblastí, ktorých sa určené kľúčové problémy týkajú. Po zohľadnení ich spoločného vplyvu bolo identifikovaných 3 základných problémových oblastí územia obce.

1. Nevyhovujúci stav miestnej verejnej infraštruktúry a nedostatok poskytovaných verejných služieb s následným ohrozením kvality života obyvateľov obce.
2. Málo pracovných príležitostí ponúkaných na území obce.
3. Nízka úroveň informovanosti, vzdelávania obyvateľov, komunitnej spolupráce a potreba podpory a pomoci marginalizovaným skupinám obyvateľstva.

2. STRATEGICKÁ ČASŤ

Strategická časť PHSR obsahuje stratégiu rozvoja obce pri zohľadnení jej vnútorných špecifik a určuje hlavné ciele a priority rozvoja obce pri rešpektovaní princípov regionálnej politiky v záujme dosiahnutia vyváženého udržateľného rozvoja územia.

2.1 VÍZIA ÚZEMIA

Obec Nižný Klátov definovala víziu svojho územia nasledovne:

- zabezpečiť svojim obyvateľom kvalitné životné prostredie prejavujúce sa čistým ovzduším, nízkym hlukom, kvalitnou vodou, odpadmi a chemikáliami nezaťaženu pôdou a zachovanými prirodzeným biotopmi,
- ponúknuť kvalitnú technickú infraštruktúru, kvalitné služby občianskej vybavenosti, sociálne zázemie na vysokej úrovni a množstvo príležitostí na príjemné športové a kultúrne vyžitie,
- umožniť prístup ku kvalitnej starostlivosti, výchove a vzdelávaniu.

Na základe definovanej vízie územia si obec do roku 2022 stanovila nasledovný strategický cieľ: *„dobudovaním základnej infraštruktúry, rozvíjaním prírodného a kultúrneho potenciálu územia a zabezpečením permanentného všestranného rozvoja obce, zlepšiť životné podmienky miestnych obyvateľov, vybavenosť a atraktivitu obce“*.

Uvedený strategický cieľ predstavuje súhrn čiastkových strategických cieľov definovaných v nasledovných politikách – oblastiach rozvoja:

- ▶ **hospodárska oblasť**: zlepšiť vzhľad, vybavenosť a celkovú atraktivitu obce, a tým zabezpečiť vhodné podmienky na život pre miestnych obyvateľov, rozvoj investícií a cestovného ruchu;
- ▶ **sociálna oblasť**: podporovať rozvoj služieb starostlivosti o zdravie miestnych obyvateľov, sociálnych služieb, komunitnej spolupráce, sociálnej inklúzie a vzdelávania v obci;
- ▶ **environmentálna oblasť**: realizovať aktivity prispievajúce k ochrane a zlepšovaniu stavu životného prostredia, využívaníu obnoviteľných zdrojov energie, zmierňovaniu nepriaznivých dopadov zmeny klímy a efektívnemu systému odpadového hospodárstva.

2.2 FORMULÁCIA STRATÉGIE

Hlavným cieľom definovania rozvojovej stratégie je určenie základnej hierarchickej štruktúry pre dané programovacie obdobie. Programovú štruktúru vo všeobecnosti tvoria:

- ciele,
- priority,

- opatrenia a
- aktivity.

Pri definovaní stratégie vo všetkých typoch programových dokumentov je dôležité dbať, aby jednotlivé ciele na seba nadväzovali a aby opatrenia a aktivity boli koherentné (neprekrývali sa). Pre každý programový dokument musí byť definovaný jeden globálny resp. strategický cieľ.

Špecifické ciele predstavujú jasnú, výstižnú a hutnú charakteristiku cieľového stavu. Dosiahnutie tohto stavu je zámerom rozvojovej stratégie na detailnejšej úrovni ako je globálny cieľ. Opatrenia predstavujú súhrn aktivít pomáhajúcich realizovať priority. Aktivity predstavujú typy činností – projektov, ktoré sa obec bude snažiť v rámci vymedzených opatrení realizovať.

Rozvojová stratégia obce Nižný Klátov pozostáva z jedného globálneho cieľa a troch špecifických cieľov, ktoré vychádzajú z identifikovaných potrieb územia a vymedzujú tri základné prioritné rozvojové celky (osi) stratégie:

- hospodársky rozvoj,
- sociálny rozvoj a
- environmentálny rozvoj.

Pre každú z týchto prioritných osí bol navrhnutý samostatný špecifický cieľ. Napĺňanie špecifických cieľov bude priamym spôsobom prispievať k naplneniu dlhodobého strategického cieľa rozvojovej stratégie územia.

Tabuľka č. 28

1. Hospodárska prioritná oblasť	
Špecifický cieľ	Zlepšiť vzhľad, vybavenosť a celkovú atraktivitu obce, a tým zabezpečiť vhodné podmienky na život pre miestnych obyvateľov, rozvoj investícií, podnikania a cestovného ruchu.
Priority	1.1 Dobudovanie a výstavba základnej infraštruktúry obce Nižný Klátov
	1.2 Parkové plochy a úprava obce
	1.3 Miestna cestná sieť
	1.4 Rozvoj cestovného ruchu
	1.5 Regionálny rozvoj
2. Sociálna prioritná oblasť	
Špecifický cieľ	Podporovať rozvoj služieb starostlivosti o zdravie miestnych obyvateľov, sociálnych služieb, komunitnej spolupráce, sociálnej inklúzie a vzdelávania v obci.
Priority	2.1 Systémové znižovanie nezamestnaných obyvateľov obce Nižný Klátov rozvojom aktívnej politiky trhu práce
	2.2 Aktivizácia obyvateľstva
	2.3 Súdržnosť a lokálpatriotizmus
	2.4 Sociálne služby
3. Environmentálna prioritná oblasť	
Špecifický cieľ	Realizovať aktivity prispievajúce k ochrane a zlepšovaniu stavu životného

	prostredia, využívaníu obnoviteľných zdrojov energie, zmiernovaniu nepriaznivých dopadov zmeny klímy a efektívnemu systému odpadového hospodárstva.
Priority	3.1 Skrášlenie životného prostredia
	3.2 Odpad a druhotná surovina
	3.3 Kanalizácia, vodovod, vodné toky

Zdroj: vlastné spracovanie

Každý špecifický cieľ vymedzujú jednotlivé priority - oblasti strategického plánovania obce, ktoré nadväzujú na špecifické ciele. Rozvojová stratégia obce Nižný Klátov bude napĺňaná prostredníctvom 12 prioritných oblastí.

Navrhovaná rozvojová stratégia zohľadňuje riešenie najdôležitejších problémov územia, ktoré spomaľujú všestranný rozvoj obce, znižujú jej konkurencieschopnosť a zároveň sú dôvodom nízkej kvality života miestnych obyvateľov. Pri definovaní rozvojovej stratégie sa prihliadalo na názory všetkých cieľových skupín obyvateľstva, miestnych podnikateľov, predstaviteľov samosprávy a tiež miestnych záujmových združení a organizácií.

Pracovná skupina pre prípravu PHSR obce bola starostlivo vybraná z aktívnych obyvateľov obce s pomerným zastúpením podľa veku, pohlavia, ekonomickej aktivity a hlavne záujmu prispieť vlastnou aktivitou a časom k vytvoreniu budúcej rozvojovej stratégie. Všetci obyvatelia obce dostali príležitosť vyjadriť svoj názor v dotazníkovom prieskume, v ktorom dostali príležitosť pre určenie základných prioritných oblastí rozvoja a označenie konkrétnych aktivít, ktoré je potrebné čo najskôr riešiť.

2.3 VÝBER A POPIS CIEĽOV STRATÉGIE

Z hľadiska uskutočniteľnosti, monitorovania a hodnotenia bol vybraný menší počet špecifických cieľov a rovnako aj menší počet priorít. Prostredníctvom definovania priorít boli určené hlavné oblasti, ktoré je potrebné v obci podporiť a rozvíjať. Je dôležité, aby miestne rozvojové ciele boli zosúladené s nadradenými programovými dokumentmi na národnej a tiež regionálnej úrovni (najmä s programom hospodárskeho a sociálneho rozvoja samosprávneho kraja). Okrem toho ak obec je súčasťou miestnej akčnej skupiny (MAS) jej rozvojové ciele musia rešpektovať ciele stanovené v spoločnej stratégii CLLD (stratégia miestneho rozvoja vedená komunitou) príslušnej MAS.

2.1.1 Ciele stanovené na národnej úrovni

Základným východiskovým koncepčným dokumentom pre plánovanie regionálneho rozvoja na Slovensku je **Národná stratégia regionálneho rozvoja Slovenskej republiky**, ktorá definuje dlhodobú víziu, vytyčuje ciele a určuje prioritné oblasti regionálneho rozvoja a vytvára základný rámec pre realizáciu regionálnej politiky SR. Vízia regionálneho rozvoja predstavuje stav, ku

ktorému má Slovensko za niekoľko rokov (do roku 2020 s výhľadom do roku 2030) dospieť a je definovaná takto:

„Slovensko sa má stať krajinou s vysokou kvalitou života všetkých občanov. Každý región bude využívať svoje danosti v prospech svojho udržateľného hospodárskeho, sociálneho, environmentálneho a územného rozvoja, a tým aj Slovenskej republiky, ako vyspelého, hospodársky, politicky a sociálne súdržného členského štátu Európskej únie.“

Pre naplnenie dlhodobej vízie regionálneho rozvoja SR je stanovený strategický cieľ:

„Integrovaným a výsledkovo orientovaným prístupom k regionálnemu rozvoju a na základe využitia vnútorného potenciálu regiónov zvýšiť do roku 2030 ich adaptabilitu, konkurencieschopnosť a výkonnosť pri súčasnom zvyšovaní kvality života obyvateľov a pri rešpektovaní princípov udržateľného rozvoja.“

Politika regionálneho rozvoja na celoštátnej, regionálnej a miestnej úrovni má byť v najbližších rokoch koncentrovaná na realizáciu opatrení v oblasti zamestnanosti, vzdelávania, vedy, výskumu a inovácií, zvyšovania energetickej efektívnosti, využívania obnoviteľných prírodných zdrojov, podpory podnikania, zlepšenia kvality životného prostredia a na zvýšenie efektívnosti fungovania a kvality výkonu verejnej správy. Presadzuje uplatňovanie princípov udržateľného rozvoja využívajúc celý pozitívny rozvojový potenciál dotknutého územia. Za udržateľný sa považuje rozvoj založený na ekonomickom raste, prednostne na efektívnom využívaní obnoviteľných zdrojov a rozvážnom využívaní neobnoviteľných prírodných zdrojov so znižovaním ich nadmernej spotreby, na rešpektovaní kultúrnych a sociálnych potrieb obyvateľstva a na ochrane životného prostredia.

Základným programovým dokumentom pre riadenie pomoci zo štrukturálnych a investičných fondov EÚ (EŠIF) je **Partnerská dohoda SR na roky 2014 – 2020**, ktorá stanovuje pre Slovensko 5 základných národných priorít:

1. Podnikateľské prostredie priaznivé pre inovácie.
2. Infraštruktúra pre hospodársky rast a tvorbu pracovných miest.
3. Rozvoj ľudského kapitálu a zlepšenie účasti na trhu práce.
4. Udržateľné a efektívne využívanie prírodných zdrojov.
5. Moderná a profesionálna verejná správa.

Nadväzuje na základné koncepčné dokumenty EÚ - Európa 2020 a Spoločný strategický rámec (SSR), ktorý stanovuje na obdobie rokov 2014 – 2020 nasledovných 11 tematických cieľov:

1. Posilnenie výskumu, technologického rozvoja a inovácií.

2. Zlepšenie prístupu k informačným a komunikačným technológiám (IKT), zlepšenie ich využívania a kvality.
3. Zvýšenie konkurencieschopnosti malých a stredných podnikov (MSP).
4. Podpora prechodu na nízkouhlíkové hospodárstvo vo všetkých sektoroch.
5. Podpora prispôsobovania sa zmene klímy, predchádzanie a riadenie rizika.
6. Zachovanie a ochrana životného prostredia a podpora efektívneho využívania zdrojov.
7. Podpora udržateľnej dopravy a odstraňovanie prekážok v kľúčových sieťových infraštruktúrach.
8. Podpora udržateľnej a kvalitnej zamestnanosti a mobility pracovnej sily.
9. Podpora sociálneho začlenenia a boj proti chudobe a akejkoľvek diskriminácii.
10. Investovanie do vzdelania, školení a odbornej prípravy pre zručnosti a celoživotné vzdelávanie.
11. Posilnenie inštitucionálnych kapacít orgánov verejnej správy a zainteresovaných strán a efektivity verejnej správy.

2.1.2 Ciele stanovené na regionálnej úrovni

Základným regionálnym rozvojovým dokumentom je Program hospodárskeho a sociálneho rozvoja Košického samosprávneho kraja na roky 2016 až 2022, ktorý spolu s Územným plánom veľkého územného celku Košický kraj, sú základnými a kľúčovými dokumentmi pre riadenie samosprávy v oblasti regionálneho rozvoja. Regionálny rozvoj na miestnej úrovni musí byť zosúladený a vychádzať nielen z princípov národného, ale i regionálneho plánovaného rozvoja. Víziou Košického samosprávneho kraja je **vzájomná spolupráca jednotlivých aktérov z akademickej, podnikateľskej a verejnej obce s cieľom mobilizácie sociálneho kapitálu obyvateľov Košického kraja pri hľadaní riešení aktuálnych problémov v oblasti regionálneho rozvoja**. Základné poslanie (misia) Košického samosprávneho kraja je **intenzívna podpora tvorby nových pracovných miest a iniciatív vedúcich k rastu miezd cestou budovania regionálnej identity** v Košickom kraji.

Tabuľka č. 29 Prehľad cieľov v PHSR

Prehľad cieľov stanovených v PHSR KSK	
Hospodárska oblasť	
Strategický cieľ	1. Posilňovanie regionálnej identity zastavením vytlačania pracovnej sily z trhu práce
Špecifické ciele	1.1 Tvorba nových pracovných miest v IT sektore 1.2 Tvorba nových pracovných miest v oblasti znalostnej ekonomiky 1.3 Tvorba nových pracovných miest v oblasti kreatívneho priemyslu 1.4 Tvorba nových pracovných miest v oblasti logistického priemyslu 1.5 Tvorba nových pracovných miest v oblasti cestovného ruchu
Strategický cieľ	2. Posilňovanie regionálnej identity cestou rozvoja vidieka
Špecifický cieľ	2.1 Tvorba nových pracovných miest podporou vzniku miestnych distribučných a

	spracovateľských sietí
Strategický cieľ	3. Posilňovanie regionálnej identity hľadaním alternatív k trhu práce pre pracovnú silu, ktorá bola z trhu práce vytlačená
Špecifický cieľ	3.1 Podpora rozvoja komunitného spôsobu života
Sociálna oblasť	
Strategický cieľ	4. Posilňovanie regionálnej identity cestou podpory rozvoja občianskej spoločnosti
Špecifické ciele	4.1 Podpora rozvoja spoločenskej zodpovednosti podnikania 4.2 Podpora zvyšovania občianskej participácie podporou združovania obyvateľov a vzniku záujmových skupín
Strategický cieľ	5. Posilňovanie regionálnej identity cestou podpory rozvoja sociálnych ľudských práv
Špecifické ciele	5.1 Skvalitňovanie poskytovania sociálnych služieb 5.2 Zlepšenie zdravotného stavu obyvateľstva 5.3 Skvalitnenie systému vzdelávania 5.4 Riadená migrácia
Strategický cieľ	6. Posilňovanie regionálnej identity cestou podpory rozvoja dobrovoľníctva
Špecifické ciele	6.1 Podpora vzniku a činnosti Regionálneho centra 6.2 Podpora budovania infraštruktúry dobrovoľníctva
Strategický cieľ	7. Posilňovanie regionálnej identity cestou rozvoja kultúrneho dedičstva
Špecifický cieľ	7.1 Zachovanie kultúrneho dedičstva
Environmentálna oblasť	
Strategický cieľ	8. Posilňovanie regionálnej identity cestou ochrany prírodného dedičstva a zvyšovania kvality života obyvateľov
Špecifické ciele	8.1 Budovanie technickej a sociálnej infraštruktúry 8.2 Zlepšenie kvality povrchových a podzemných vôd 8.3 Zvýšenie kvality ovzdušia, vrátane využívania obnoviteľných zdrojov energie 8.4 Zvýšenie objemu materiálového zhodnocovania odpadov 8.5 Uchovanie, ochrana a zveľaďovanie prírodného dedičstva

Zdroj: vlastné spracovanie

2.1.3 Ciele stanovené na úrovni MAS

Obec Nižný Klátov je súčasťou MAS RUDOHORIE, o. z., ktorá má vypracovanú spoločnú rozvojovú stratégiu riadenú komunitou. V rámci svojej stratégie si obyvatelia dotknutého územia MAS stanovili spoločnú víziu.

Územie MAS RUDOHORIE, o. z. pre svojich obyvateľov v budúcnosti chce ponúknuť:

- kvalitné ekologické životné prostredie,
- kvalitnú technickú infraštruktúru, kvalitné služby občianskej vybavenosti, sociálne zázemie na vysokej úrovni a množstvo príležitostí na príjemné športové a kultúrne vyžitie,
- prístup ku kvalitnej starostlivosti, výchove a vzdelávaniu,
- dostatok miestnych pracovných príležitostí,
- kvalitné fungujúce poľnohospodárstvo, lesníctvo a cestovný ruch (víkendový turizmus),

- **kvalitné domáce produkty.**

Tabuľka č. 30 Prehľad cieľov MAS

Prehľad cieľov Stratégie CLLD MAS RUDOHORIE	
Strategický cieľ	Skvalitniť život v území MAS pomocou dobudovania základnej infraštruktúry, využitím prírodného, kultúrneho a historického potenciálu územia a zvýšiť konkurencieschopnosť územia prostredníctvom mobilizácie ľudského potenciálu, informovania obyvateľstva, zvyšovania zamestnanosti a podpory podnikania v rôznych oblastiach.
Priorita 1: Zvyšovanie atraktivity obcí v území	
Špecifický cieľ 1.1	Do roku 2023 zlepšiť základnú verejnú infraštruktúru a služby pre všetkých obyvateľov s využitím rôznych inovatívnych prvkov a s pozitívnym dopadom na kvalitu životného prostredia.
Priorita 2: Podpora vzdelávania a informovanosti obyvateľov, komunitnej spolupráce, komunitného dialógu	
Špecifický cieľ 2.1	Do roku 2023 zvýšiť úroveň vzdelávania a informovania miestnych obyvateľov a taktiež rozvíjať komunitnú spoluprácu a komunitný dialóg v záujme motivovania marginalizovaných skupín k začleňovaniu sa do spoločnosti.
Priorita 3: Podpora rozvoja existujúcich a vzniku nových podnikateľských aktivít	
Špecifický cieľ 3.1	Do roku 2023 vytvoriť vhodné podmienky na rozvoj a podporu miestneho podnikania a služieb rôzneho charakteru v záujme zvyšovania miestnej inovatívnosti, zamestnanosti a konkurencieschopnosti územia.
Priorita 4: Efektívna činnosť MAS	
Špecifický cieľ 4.1	Zvýšiť efektívnosť činnosti MAS vrátane propagácie a sieťovania.

Zdroj: vlastné spracovanie, MAS RUDOHORIE

Tabuľka č.31 Popis jednotlivých cieľov stratégie PHSR

Špecifický cieľ 1.	Zlepšiť vzhľad, vybavenosť a celkovú atraktivitu obce, a tým zabezpečiť vhodné podmienky pre život miestnych obyvateľov, rozvoj investícií, podnikania a cestovného ruchu.
Zdôvodnenie a popis východiskovej situácie	<p>Výber tohto cieľa súvisí so stanovením kľúčových potrieb miestnych obyvateľov a zástupcov obce. Na základe výsledkov dotazníkového prieskumu, neformálnych i pracovných stretnutí s obyvateľmi i zástupcami miestnej samosprávy, ako aj na základe SWOT analýzy vyplynuli ako kľúčové nasledovné problémy:</p> <ul style="list-style-type: none"> - Vybavenie verejných zariadení nezodpovedá súčasným požiadavkám. - Potreba motivácie k ekologickým formám hospodárenia. - Nutnosť dochádzania za prácou. - Znížená kvalita poskytovaných verejných služieb.

	<p>- Dopravná a technická infraštruktúra je zastaraná.</p> <p>Na základe týchto problémov bola stanovená jedna zo základných potrieb obce, ktorú bude potrebné riešiť v najbližších rokoch a to:</p> <ul style="list-style-type: none"> - Efektívny a plnohodnotný hospodársky rozvoj zameraný na rozvoj a skvalitňovanie miestnej verejnej infraštruktúry, služieb, podnikateľských aktivít s dôrazom na rast zamestnanosti a rozvoj cestovného ruchu. <p>Táto potreba sa stala základom pre stanovenie hore uvedeného špecifického cieľa.</p>
<p>Zosúladenie so základným strategickým cieľom SR</p>	<p>Súčasťou vízie SR je skvalitňovať život všetkých jej občanov aj prostredníctvom udržateľného hospodárskeho územného rozvoja čo je v súlade aj s predmetným špecifickým cieľom obce.</p> <p>Skvalitňovaním života miestnych obyvateľov, miestnej infraštruktúry a rozvojom investícií, podnikania a cestovného ruchu obec prispeje aj k napĺňaniu základného strategického cieľa SR, pretože tento cieľ podporuje integrovaný a na výsledky orientovaný miestny rozvoj, ktorý sa opiera na vnútorný potenciál obce a prispieva k zvyšovaniu konkurencieschopnosti obce.</p>
<p>Zosúladenie s cieľmi národných dokumentov</p>	<p>Základným programovým dokumentom pre riadenie pomoci zo štrukturálnych a investičných fondov EÚ (EŠIF) je Partnerská dohoda SR na roky 2014 – 2020. Predmetný špecifický cieľ je v súlade s nasledovnými národnými prioritami:</p> <ul style="list-style-type: none"> ➤ Podnikateľské prostredie priaznivé pre inovácie. ➤ Infraštruktúra pre hospodársky rast a tvorbu pracovných miest. ➤ Moderná a profesionálna verejná správa. <p>Okrem toho nadväzuje na základné koncepčné dokumenty EÚ - Európa 2020 a Spoločný strategický rámec (SSR), a je v súlade s nasledovnými tematickými cieľmi:</p> <ul style="list-style-type: none"> ➤ Posilnenie výskumu, technologického rozvoja a inovácií. ➤ Zlepšenie prístupu k informačným a komunikačným technológiám, zlepšenie ich využívania a kvality. ➤ Zvýšenie konkurencieschopnosti malých a stredných podnikov. ➤ Podpora udržateľnej dopravy. ➤ Podpora udržateľnej a kvalitnej zamestnanosti a mobility pracovnej sily. ➤ Posilnenie inštitucionálnych kapacít orgánov verejnej správy a zainteresovaných strán a efektivity verejnej správy.
<p>Zosúladenie s cieľmi samosprávneho kraja</p>	<p>Predmetný špecifický cieľ je v súlade aj cieľmi PHSR Košického samosprávneho kraja predovšetkým nasledovnými strategickými cieľmi :</p> <ul style="list-style-type: none"> ➤ Posilňovanie regionálnej identity zastavením vytlačania pracovnej sily z trhu práce. ➤ Posilňovanie regionálnej identity cestou rozvoja vidieka. ➤ Posilňovanie regionálnej identity hľadaním alternatív k trhu práce pre pracovnú silu, ktorá bola z trhu práce vytlačená. ➤ Posilňovanie regionálnej identity cestou rozvoja kultúrneho dedičstva.

<p>Zosúladenie s cieľmi MAS</p>	<p>Predmetný špecifický cieľ je v súlade so stratégiou CLLD MAS RUDOHORIE, o. z. predovšetkým s nasledovnými prioritnými oblasťami:</p> <ul style="list-style-type: none"> ➤ Zvyšovanie atraktivity obcí v území. ➤ Podpora rozvoja existujúcich a vzniku nových podnikateľských aktivít. <p>V rámci týchto oblastí je v súlade s nasledovnými špecifickými cieľmi:</p> <ul style="list-style-type: none"> ➤ Do roku 2023 zlepšiť základnú verejnú infraštruktúru a služby pre všetkých obyvateľov s využitím rôznych inovatívnych prvkov a s pozitívnym dopadom na kvalitu životného prostredia. ➤ Do roku 2023 vytvoriť vhodné podmienky na rozvoj a podporu miestneho podnikania a služieb rôzneho charakteru v záujme zvyšovania miestnej inovatívnosti, zamestnanosti a konkurencieschopnosti územia.
<p>Špecifický cieľ 2.</p>	<p>Podporovať rozvoj služieb starostlivosti o zdravie miestnych obyvateľov, sociálnych služieb, komunitnej spolupráce, sociálnej inklúzie a vzdelávania v obci.</p>
<p>Zdôvodnenie a popis východiskovej situácie</p>	<p>Výber tohto cieľa súvisí so stanovením kľúčových potrieb miestnych obyvateľov a zástupcov obce. Na základe výsledkov dotazníkového prieskumu, neformálnych i pracovných stretnutí s obyvateľmi i zástupcami miestnej samosprávy, ako aj na základe SWOT analýzy vyplynuli ako kľúčové nasledovné problémy:</p> <ul style="list-style-type: none"> - Odchod mladých a kvalifikovaných ľudí za prácou. - Chýba osobitný prístup k potrebám mladých ľudí a mládeže. - Postupné starnutie obyvateľstva, zvýšená potreba sociálnych služieb. - Strata pracovných návykov a motivácie pracovať u dlhodobo nezamestnaných. <p>Na základe týchto problémov bola stanovená jedna zo základných potrieb obce, ktorú bude potrebné riešiť v najbližších rokoch a to:</p> <ul style="list-style-type: none"> ➤ Rozvíjať a skvalitňovať miestny ľudský potenciál so zameraním na vzdelávanie miestnych obyvateľov, ochranu ich zdravia, zabezpečenia sociálnych služieb vrátane rozvoja komunitnej spolupráce a komunitného dialógu v záujme pomoci marginalizovaným skupinám pri lepšom uplatnení sa na trhu práce. <p>Táto potreba sa stala základom pre stanovenie hore uvedeného špecifického cieľa.</p>
<p>Zosúladenie so základným strategickým cieľom SR</p>	<p>Súčasťou vízie SR je skvalitňovať život všetkých jej občanov aj prostredníctvom udržateľného sociálneho územného rozvoja čo je v súlade aj s predmetným špecifickým cieľom obce</p> <p>Rozvoj služieb starostlivosti o zdravie miestnych obyvateľov, sociálnych služieb, komunitnej spolupráce, sociálnej inklúzie a vzdelávania prispeje aj k napĺňaniu základného strategického cieľa SR, pretože tento cieľ podporuje zvyšovanie kvality života miestnych obyvateľov a tak sa opiera o vlastný vnútorný ľudský potenciál obce.</p>
<p>Zosúladenie s cieľmi národných dokumentov</p>	<p>Základným programovým dokumentom pre riadenie pomoci zo štrukturálnych a investičných fondov EÚ (EŠIF) je Partnerská dohoda SR na roky 2014 –</p>

	<p>2020. Predmetný špecifický cieľ je v súlade s nasledovnými národnými prioritami:</p> <ul style="list-style-type: none"> ➤ Rozvoj ľudského kapitálu a zlepšenie účasti na trhu práce. <p>Okrem toho nadväzuje na základné koncepčné dokumenty EÚ - Európa 2020 a Spoločný strategický rámec (SSR), a je v súlade s nasledovnými tematickými cieľmi:</p> <ul style="list-style-type: none"> ➤ Podpora sociálneho začlenenia a boj proti chudobe a akejkoľvek diskriminácii. ➤ Investovanie do vzdelania, školení a odbornej prípravy pre zručnosti a celoživotné vzdelávanie.
Zosúladenie s cieľmi samosprávneho kraja	<p>Predmetný špecifický cieľ je v súlade aj cieľmi PHSR Košického samosprávneho kraja predovšetkým strategickými cieľmi :</p> <ul style="list-style-type: none"> ➤ Posilňovanie regionálnej identity cestou podpory rozvoja občianskej spoločnosti. ➤ Posilňovanie regionálnej identity cestou podpory rozvoja sociálnych ľudských práv. ➤ Posilňovanie regionálnej identity cestou podpory rozvoja dobrovoľníctva.
Zosúladenie s cieľmi MAS	<p>Predmetný špecifický cieľ je v súlade so stratégiou CLLD MAS RUDOHORIE, o. z. predovšetkým s prioritnou oblasťou 2 – Podpora vzdelávania a informovanosti obyvateľov, komunitnej spolupráce, komunitného dialógu a špecifickým cieľom 2.1:</p> <p>Do roku 2023 zvýšiť úroveň vzdelávania a informovania miestnych obyvateľov a taktiež rozvíjať komunitnú spoluprácu a komunitný dialóg v záujme motivovania marginalizovaných skupín k začleňovaniu sa do spoločnosti.</p>
Špecifický cieľ 3.	<p>Realizovať aktivity prispievajúce k ochrane a zlepšovaniu stavu životného prostredia, využívaniu obnoviteľných zdrojov energie, zmierňovaniu nepriaznivých dopadov zmeny klímy a efektívnemu systému odpadového hospodárstva.</p>
Zdôvodnenie a popis východiskovej situácie	<p>Výber tohto cieľa súvisí so stanovením kľúčových potrieb miestnych obyvateľov a zástupcov obce. Na základe výsledkov dotazníkového prieskumu, neformálnych i pracovných stretnutí s obyvateľmi i zástupcami miestnej samosprávy, ako aj na základe SWOT analýzy vyplynuli ako kľúčové nasledovné problémy:</p> <ul style="list-style-type: none"> - Nelegálne skládky odpadov. - Málo využívané obnoviteľné zdroje energií. - Energetická efektívnosť verejných budov je nízka. <p>Na základe týchto problémov bola stanovená jedna zo základných potrieb obce, ktorú bude potrebné riešiť v najbližších rokoch a to:</p> <ul style="list-style-type: none"> ➤ Chrániť prírodu v území a skvalitňovať miestne životné prostredie obyvateľov, zvyšovať energetickú efektívnosť, využívať obnoviteľné zdroje energie, zmierňovať nepriaznivé dopady zmeny klímy a efektívne hospodáriť s odpadmi. <p>Táto potreba sa stala základom pre stanovenie hore uvedeného špecifického</p>

	cieľa.
Zosúladenie so základným strategickým cieľom SR	<p>Súčasťou vízie SR je skvalitňovať život všetkých jej občanov aj prostredníctvom udržateľného environmentálneho územného rozvoja čo je v súlade aj s predmetným špecifickým cieľom obce.</p> <p>Aktivity prispievajúce k ochrane a zlepšovaniu stavu miestneho životného prostredia, využívanie obnoviteľných zdrojov energie, zmierňovanie nepriaznivých dopadov zmeny klímy a efektívny systém odpadového hospodárstva prispeje aj k napĺňaniu základného strategického cieľa SR, pretože tento cieľ podporuje integrovaný a na výsledky orientovaný miestny rozvoj pri rešpektovaní princípov trvalej udržateľnosti.</p>
Zosúladenie s cieľmi národných dokumentov	<p>Základným programovým dokumentom pre riadenie pomoci zo štrukturálnych a investičných fondov EÚ (EŠIF) je Partnerská dohoda SR na roky 2014 – 2020. Predmetný špecifický cieľ je v súlade s nasledovnými národnými prioritami:</p> <ul style="list-style-type: none"> ➤ Udržateľné a efektívne využívanie prírodných zdrojov. <p>Okrem toho nadväzuje na základné koncepčné dokumenty EÚ - Európa 2020 a Spoločný strategický rámec (SSR), a je v súlade s nasledovnými tematickými cieľmi:</p> <ul style="list-style-type: none"> ➤ Podpora prechodu na nízkouhlíkové hospodárstvo vo všetkých sektoroch. ➤ Podpora prispôbovania sa zmene klímy, predchádzanie a riadenie rizika. ➤ Zachovanie a ochrana životného prostredia a podpora efektívneho využívania zdrojov.
Zosúladenie s cieľmi samosprávneho kraja	<p>Predmetný špecifický cieľ je v súlade aj cieľmi PHSR Košického samosprávneho kraja a je v súlade s nasledovnými jeho špecifickými cieľmi:</p> <ul style="list-style-type: none"> ➤ Zvýšenie kvality ovzdušia, vrátane využívania obnoviteľných zdrojov energie. ➤ Zvýšenie objemu materiálového zhodnocovania odpadov. ➤ Budovanie technickej a sociálnej infraštruktúry. ➤ Zlepšenie kvality povrchových a podzemných vôd. ➤ Uchovanie, ochrana a zveľaďovanie prírodného dedičstva.
Zosúladenie s cieľmi MAS	<p>Predmetný špecifický cieľ je v súlade so stratégiou CLLD MAS RUDOHORIE, o. z. predovšetkým s prioritnou oblasťou 1 - Zvyšovanie atraktivity obcí v území a špecifickým cieľom 1.1:</p> <p>Do roku 2023 zlepšiť základnú verejnú infraštruktúru a služby pre všetkých obyvateľov s využitím rôznych inovatívnych prvkov a s pozitívnym dopadom na kvalitu životného prostredia.</p>

Zdroj: vlastné spracovanie, MAS RUDOHORIE

3. PROGRAMOVÁ ČASŤ

Programová (plánovacia) časť PHSR obsahuje najmä zoznam opatrení a aktivít na zabezpečenie realizácie programu rozvoja obce, t.j. obsahuje podrobnejšie rozpracovanie strategických cieľov v hospodárskej, sociálnej a environmentálnej politike minimálne na úroveň opatrení a aktivít, ktoré sú tvorené vecne príbuznými skupinami projektov.

3.1 KONKRÉTNE OPATRENIA A PROJEKTY

PHSR obce Nižný Klátov pozostáva z hospodárskej, sociálnej a environmentálnej oblasti. Každá z oblastí je členená na priority, opatrenia a aktivity. V hospodárskej oblasti sa nachádza 5 priorít, v sociálnej oblasti sú 4 priority a v environmentálnej oblasti sú 3 priority. Na základe analýzy súčasného stavu základnej infraštruktúry v obci Nižný Klátov sa dajú definovať nedostatky, ktoré zle vplyvajú na možný rozvoj a ktoré treba odstrániť. Odstránenie nedostatkov patrí k najdôležitejším faktorom pre zvýšenie kvality života v obci. Rozvoj a skvalitnenie základnej infraštruktúry obce napomôže naštartovať a rozbehnúť jej budúci rozvoj a výrazne prispeje k zvýšeniu kvality života obyvateľov obce.

Po zohľadnení kľúčových potrieb obyvateľov obce a rôznych možností obce (vrátane finančných) boli stanovené nasledovné kľúčové aktivity, ktoré sa bude obec snažiť vo forme projektov v najbližších rokoch, zvlášť do roku 2022, zrealizovať a tak dosahovať postupný rozvoj obce s následným postupným skvalitňovaním života jej obyvateľov. Pri výbere aktivít (projektov) boli zohľadnené súčasné možnosti a podmienky pre podávanie projektov z fondov EÚ, rôznych národných zdrojov a taktiež možnosti vlastného spolufinancovania a tiež využívania súkromných zdrojov pre finančné zabezpečenie jednotlivých projektov.

Jednotlivé aktivity predstavujú konkrétne projekty, ktoré obec plánuje realizovať v najbližšom období. Popis jednotlivých aktivít, ich charakteristika i harmonogram realizácie je súčasťou akčného plánu PHSR, ktorý sa bude pravidelne prehodnocovať a aktualizovať. Ďalšie nové aktivity budú postupne dopisované po ich odsúhlasení obecným zastupiteľstvom

Tabuľka č. 32 Prehľad priorít, opatrení a aktivít podľa oblastí

1.HOSPODÁRSKA OBLASŤ	
Priorita 1.1	Dobudovanie a výstavba základnej infraštruktúry obce Nižný Klátov
Opatrenie 1.1.1	Rekonštrukcia základnej školy
aktivity	<ul style="list-style-type: none"> - výmena okien, strechy a zateplenie - rekonštrukcia podkrovia - výmena vchodových dverí - rozšírenie internetovej miestnosti - rekonštrukcia oplatenia, rozvodov - výstavba telocvične - majetkoprávne vysporiadanie školského dvora

	- výstavba učební
Opatrenie 1.1.2	Internetizácia obce
aktivity	- vybudovanie rozvodov rýchleho internetu do obce - technické vybavenie miestnosti pre distribúciu internetu - vybudovanie wifi siete
Opatrenie 1.1.3	Dobudovanie ihrísk
aktivity	- vybudovanie prepojenia ihriska s budovou MŠ - vybudovanie oddychovej zóny s lavičkami - viacúčelové ihrisko - vybudovanie detského areálu vrátane ihriska - vybudovanie tribúny - majetkové vysporiadanie
Opatrenie 1.1.4	Rekonštrukcia a rozšírenie siete verejného osvetlenia, rozhlasu a kamerového systému
aktivity	- rekonštrukcia existujúcej siete verejného osvetlenia - rozšírenie siete verejného osvetlenia - rekonštrukcia existujúcej siete verejného rozhlasu - rozšírenie siete verejného rozhlasu a zvýšenie kapacity ústredne - rozšírenie kamerového systému v obci
Opatrenie 1.1.5	Rekonštrukcia a rozšírenie elektro - energetickej siete
aktivity	- rekonštrukcia existujúcej NN - rozšírenie siete NN
Opatrenie 1.1.6	Rekonštrukcia verejných budov
aktivity	- rekonštrukcia domu smútku - rekonštrukcia budovy MŠ a priestorov futbalového klubu - rekonštrukcia OcÚ - doplnkové vybavenie KD - rekonštrukcia KD
Opatrenie 1.1.7	Vybudovanie viacúčelovej budovy
aktivity	- výstavba sociálnych bytov - výstavba telocvične
Priorita 1.2	Parkové plochy a úprava obce
Opatrenie 1.2.1	Úprava obce
aktivity	- výsadba nových drevín - spevnenie plôch - premiestnenie NN siete - majetkové vysporiadanie - rekonštrukcia a vybudovanie osvetlenia cintorínov (+oplotenie)
Priorita 1.3	Miestna cestná sieť
Opatrenie 1.3.1	Rekonštrukcia miestnych komunikácií
aktivity	- komplexná rekonštrukcia miestnej cestnej siete a výstavba obchvatu centra obce - zníženie prašnosti, hlučnosti a vybudovanie bezpečnostných prvkov - obnova autobusových zastávok - rekonštrukcia častí komunikácií a mostov (zelené pásy)
Opatrenie 1.3.2	Výstavba chodníkov
aktivity	- výstavba nových chodníkov - obnova rigolov
Opatrenie 1.3.3	Rekonštrukcia a dobudovanie parkovacích plôch
aktivity	- vybudovanie 20 parkovacích miest pri obecnom úrade a MŠ - vybudovanie 2x15 parkovacích miest pri cintoríne - vybudovanie 10 parkovacích miest pri kostole
Priorita 1.4	Rozvoj cestovného ruchu
Opatrenie 1.4.1	Reklamné panely
aktivity	- vybudovanie reklamných panelov a orientačného plánu obce - osadenie informačných tabúl (časť Mlynky, chatové osady)

Opatrenie 1.4.2	Podpora vidieckeho cestovného ruchu
aktivity	- rozvoja agroturistiky a cestovného ruchu - vybudovanie cykloturistických trás
Priorita 1.5	Regionálny rozvoj
Opatrenie 1.5.1	Projekt komplexného rozvoja obce v rámci regiónu Rudohorie
aktivity	- rozvoja agroturistiky a cestovného ruchu - vybudovanie cykloturistických trás - dobudovanie infraštruktúry
2. SOCIÁLNA OBLASŤ	
Priorita 2.1	Systémové znižovanie nezamestnaných obyvateľov obce Nižný Klátov rozvojom aktívnej politiky trhu práce
Opatrenie 2.1.1	Rozvoj, skvalitňovanie a prispôsobovanie foriem vzdelávania podmienkam trhu práce a potrebám obyvateľov obce
aktivity	- udržiavanie pracovných návykov - poradenstvo a pomoc pri hľadaní zamestnania
Opatrenie 2.1.2	Zlepšovanie podmienok zamestnateľnosti pre rodičov a rodinných príslušníkov detí, starších ľudí a osôb odkázaných na stálu opateru
aktivity	- podpora a pomoc pre zosúladenie pracovného a rodinného života obyvateľov obce
Opatrenie 2.1.3	Rozvoj spolupráce všetkých zainteresovaných inštitúcií za účelom systémového znižovania nezamestnanosti rozvojom aktívnej politiky trhu práce
aktivity	- aktívna spolupráca s Mestom Košice, VÚC a regiónom Rudohorie pri aktivitách podporujúcich znižovanie nezamestnanosti, rovnosť príležitostí (pre ženy) a začleňovanie znevýhodnených skupín do pracovného procesu - spolupráca s Úradom práce sociálnych vecí a rodiny pri aktivitách podporujúcich znižovanie nezamestnanosti, rovnosť príležitostí (pre ženy) a začleňovanie znevýhodnených skupín do pracovného procesu - vlastné aktivity podporujúce znižovanie nezamestnanosti, rovnosť príležitostí a začleňovanie znevýhodnených skupín do pracovného procesu
Priorita 2.2	Aktivizácia obyvateľstva
Opatrenie 2.2.1	Zvyšovanie povedomia (informačné kampane)
aktivity	- zvyšovanie povedomia o ochrane prírody - aktivizácia a zapájanie obyvateľov do verejného života a diania v obci - zvyšovanie športového povedomia obyvateľstva, predovšetkým detí a mládeže - zvyšovanie kultúrneho a spoločenského povedomia obyvateľstva - zvyšovanie charitatívneho povedomia miestneho obyvateľstva - zvyšovanie povedomia zdravého životného štýlu a prevencie civilizačných ochorení
Opatrenie 2.2.2	Spolková činnosť
aktivity	- rozvoj MVO (mimovládne organizácie, spolky) - spolupráca obce pri organizovaní akcií jednotlivých klubov, spolkov a združení rodičov - organizovanie dní zdravia, krásy - podpora MVO so sídlom na území obce
Opatrenie 2.2.3	Zručnosti a tradície
aktivity	- obnova a zachovávanie tradícií v obci, oživovanie ľudových remesiel - podpora a propagácia zručnosti miestnych živnostníkov a remeselníkov - podpora náboženstva, kultúrnych pamiatok - pravidelné organizovanie kultúrnych a športových akcií - propagácia obce (vydanie knihy k 700. výročiu prvej zmienky o obci a vydanie časopisu)
Priorita 2.3	Súdržnosť a lokálpatriotizmus
Opatrenie 2.3.1	Komunitná spolupráca a prevencia rôznych foriem diskriminácie
aktivity	- zvyšovanie komunitnej súdržnosti v obci - udeľovanie čestného občianstva významným osobnostiam v obci - informačné kampane ako prevencia rôznych foriem diskriminácie
Opatrenie 2.3.2	Rozvoj spolupráce
aktivity	- rozvoj spolupráce na miestnej, regionálnej a národnej úrovni - rozvoj spolupráce – obec a podnikatelia, obec a verejný, tretí sektor

Priorita 2.4	Sociálne služby
Opatrenie 2.4.1	Terénna opatrovateľská služba
aktivity	- terénna opatrovateľská služba
3.ENVIRONMENTÁLNA OBLASŤ	
Priorita 3.1	Skrášlenie životného prostredia
Opatrenie 3.1.1	Verejná zeleň
aktivity	- obnova verejnej zelene v okolí zrekonštruovanej infraštruktúry
Opatrenie 3.1.2	Likvidácia divokých skládok
aktivity	- likvidácia lokálnych divokých skládok a vyčistenie potokov - rekonštrukcia stanovišť kontajnerov, nákup kontajnerov
Priorita 3.2	Odpad a druhotná surovina
Opatrenie 3.2.1	Výchovná a osvetová činnosť
aktivity	- výchova k triedeniu a separácii odpadu - zvyšovanie povedomia obyvateľov o nutnosti separácie odpadov - environmentálna výchova detí a žiakov ZŠ - výstavba kompostoviska
Priorita 3.3	Kanalizácia, vodovod, vodné toky
Opatrenie 3.3.1	Dobudovanie kanalizačnej siete
aktivity	- dobudovanie kanalizačného zberača, ČOV - dobudovanie miestnej kanalizácie
Opatrenie 3.3.2	Výstavba vodovodnej siete
aktivity	- výstavba centrálného prívodu pitnej vody -výstavba vodojemu - výstavba miestnej vodovodnej siete
Opatrenie 3.3.3	Úprava vodných tokov
aktivity	- realizácia úprav Nižnoklátovského potoka - realizácia protipovodňových opatrení Vyšnoklátovského potoka a potoka Vrbica - realizácia protipovodňových opatrení Myslavského potoka a jeho úprava - vybudovanie záchytných nádrží, poldrov (mimo vodných tokov)

Zdroj: vlastné spracovanie, obec Nižný Klátov

Tabuľka č. 33 Súhrnný prehľad projektových zámerov

P. č.	Typ zámeru	Názov projektu	Prioritná oblasť	Ukazovatele výstupov	Termín realizácie	Predpoklad. náklady	Partneri
1.	Investičný	Dobudovanie kanalizácie, kanalizačná prípojka pre bytový dom a MŠ	3.3.1/dobudovanie miestnej kanalizácie		2017	71 310,21 €	áno/nie
2.	Investičný	Obnova siete rigolov	1.3.2/obnova rigolov		2022	27 649,26 €	áno/nie
3.	Investičný	Rozšírenie separovaného zberu, nákup kontajnerov	3.1.2/rekonštrukcia stanovišť kontajnerov, nákup kontajnerov		2022	20 000,00 €	áno/nie
4.	Investičný	Budovanie a modernizácia areálu MŠ, modernizácia materiálno-technického vybavenia	1.1.6/rekonštrukcia budovy MŠ a priestorov futbalového klubu		2022	50 000,00 €	áno/nie
5.	Investičný	Vybudovanie moderných učební v ZŠ	1.1.1/výstavba učební		2022	100 000,00 €	áno/nie
6.	Investičný	Rekonštrukcia budovy Domu smútku	1.1.6/rekonštrukcia domu smútku		2022	15 000,00 €	áno/nie

Program hospodárskeho rozvoja a sociálneho rozvoja obce Nižný Klátov na roky 2016 - 2022

7.	Investičný	Nákup interiérového vybavenia pre KD	1.1.6/doplňkové vybavenie KD		2022	3 600,00 €	áno/nie
8.	Investičný	Úprava detského ihriska pri budove MŠ	1.1.3/vybudovanie prepojenia ihriska s budovou MŠ		2022	10 000,00 €	áno/nie
9.	Investičný	Rekonštrukcia a prestavba šatní futbalového klubu	1.1.6/rekonštrukcia budovy MŠ a priestorov futbalového klubu		2022	30 000,00 €	áno/nie
10.	Investičný	Úprava parku pred budovou obecného úradu	3.1.1/obnova verejnej zelene v okolí zrekonštruovanej infraštruktúry		2022	10 000,00 €	áno/nie
11.	Investičný	Rekonštrukcia KD	1.1.6/rekonštrukcia KD		2022	150 000,00 €	áno/nie
12.	Investičný	Rekonštrukcia Domu smútku, odvodnenie, oprava strechy a statiky	1.1.6/rekonštrukcia domu smútku		2022	120 000,00 €	áno/nie
13.	Investičný	Rekonštrukcia miestnej komunikácie	1.3.1/komplexná rekonštrukcia miestnej cestnej siete a výstavba obchvatu centra obce		2022	100 000,00 €	áno/nie
14.	Investičný	Rekonštrukcia obecného parku, spevnenie a výsadba drevín	3.1.1/obnova verejnej zelene v okolí zrekonštruovanej infraštruktúry		2022	50 000,00 €	áno/nie
15.	Investičný	Rekonštrukcia obecného úradu	1.1.6/rekonštrukcia OcÚ		2022	150 000,00 €	áno/nie
16.	Investičný	Rekonštrukcia budovy a areálu ZŠ	1.1.1/Rekonštrukcia základnej školy		2022	200 000,00 €	áno/nie
17.	Investičný	Rekonštrukcia a dobudovanie viacúčelového ihriska	1.1.3/viacúčelové ihrisko		2022	50 000,00 €	áno/nie
18.	Investičný	Rekonštrukcia a rozšírenie siete verejného osvetlenia	1.1.4/rozšírenie siete verejného osvetlenia		2022	300 000,00 €	áno/nie
19.	Investičný	Dobudovanie kanalizačnej siete	3.3.1/dobudovanie miestnej kanalizácie		2022	300 000,00 €	áno/nie
20.	Investičný	Protipovodňové opatrenia v oblasti Myslavského potoka, v časti Čaks a ulíc Stará Košická, Hlavná a cintorínska	3.3.3/realizácia protipovodňových opatrení Myslavského potoka a jeho úprava		2022	300 000,00 €	áno/nie
21.	Investičný	Dobudovanie parkovacích plôch	1.3.3/vybudovanie 20 parkovacích miest pri obecnom úrade		2022	20 000,00 €	áno/nie
22.	Investičný	Podpora propagácie obce a jej okolia, označenie ulíc a vybudovanie informačných panelov	1.4.1/osadenie informačných tabúl (časť Mlynky, chatové osady)		2022	20 000,00 €	áno/nie
23.	Neinvestičný	Výchovná a osvetová činnosť obce (vydanie knihy)	2.2.3/propagácia obce (vydanie knihy k 700. výročiu prvej zmienky o obci a vydanie časopisu)		2022	6 000,00 €	áno/nie
24.	Investičný	Likvidácia divokých skládok	3.1.2/likvidácia lokálnych divokých skládok a vyčistenie potokov		2022	100 000,00 €	áno/nie
25.	Investičný	Rekonštrukcia miestnych komunikácií aj s mostmi a odvodnením	1.3.1/rekonštrukcia časti komunikácie a mostov (zelené pásy)		2022	500 000,00 €	áno/nie
26.	Investičný	Rekonštrukcia verejnej	3.1.1/obnova verejnej zelene		2022	15 000,00 €	áno/nie

		zelene pozdĺž potokov a komunikácií	v okolí zrekonštruovanej infraštruktúry				
27.	Investičný	Výstavba bezbariérových chodníkov	1.3.2/výstavba nových chodníkov		2022	30 000,00 €	áno/nie
28.	Investičný	Výstavba sociálneho bytu	1.1.7/výstavba sociálnych bytov		2022	100 000,00 €	áno/nie
29.	Investičný	Výstavba stanovišťa kontajnerov	3.1.2/rekonštrukcia stanovišť kontajnerov, nákup kontajnerov		2022	10 000,00 €	áno/nie
30.	Investičný	Rekonštrukcia obecného rozhlasu za bezdrôtový a varovný systém	1.1.4/rozšírenie siete verejného rozhlasu a zvýšenie kapacity ústredne		2022	20 000,00 €	áno/nie
31.	Neinvestičný	Organizácia kultúrnych a športových podujatí v spolupráci	2.2.2/spolupráca obce pri organizovaní akcií jednotlivých klubov, spolkov a združenia rodičov		každoročne	1 500,00 €	áno/nie
32.	Investičný	Výstavba kompostoviska	3.2.1/výstavba kompostoviska		2022	5 000,00 €	áno/nie
33.	Investičný	Viacúčelová budova	1.1.7/výstavba sociálnych bytov, telocvične		2022	500 000 €	áno/nie
34.	Investičný	Športový areál pri ZŠ	1.1.1/výstavba telocvične		2022	600 000 €	áno/nie
35.	Investičný	Opatrenia na zníženie prašnosti, hlučnosti, bezpečnostné prvky na miestnych komunikáciách a obnova autobusových zastávok	1.3.1/zníženie prašnosti, hlučnosti a vybudovanie bezpečnostných prvkov		2022	90 000 €	áno/nie
36.	Investičný	Infotabule osadenie v časti Mlynky, chatových osadách	1.4.1/osadenie informačných tabúl (časť Mlynky, chatové osady)		2022	3 500 €	áno/nie
37.	Investičný	Rozšírenie siete kamier	1.1.4/rozšírenie kamerového systému v obci		2022	15 000 €	áno/nie
38.	Investičný	Oprava kostola sv. Michala archanjela	2.2.3/podpora náboženstva, kultúrnych pamiatok		každoročne	1 500 €	áno/nie
39.	Investičný	Opatrovateľská služba	2.4.1/terénna opatrovateľská služba		každoročne	10 000 €	áno/nie
40.	Neinvestičný	Organizovanie kultúrnych a športových podujatí	2.2.3/pravidelné organizovanie kultúrnych a športových akcií		každoročne	3 000 €	áno/nie

Zdroj: Metodika na vypracovanie PHSR 2015, verzia 2.0; obec Nižný Klátov

3.2 ANALÝZA UKAZOVATEĽOV STRATÉGIE

Tabuľka č. 34 Zoznam ukazovateľov cieľov/prioritných oblastí

Typ	Názov ukazovateľa	Zdroj	Merná jednot.	Rok 2015	Rok 2020
PRIORITNÁ OBLASŤ 1 – hospodárska					
Dopady	Vyššia spokojnosť s bývaním v obci	prieskum	%	40	50
	Vyššia spokojnosť s rozvojom obce	prieskum	%	41	51

OPATRENIE 1.1.1 Rekonštrukcia základnej školy					
Výsledky	Nové/skvalitnené prvky školy	obec	počet	0	9
	Majetko-právne vysporiadanie pozemkov pod budovou školy	obec	počet	0	1
OPATRENIE 1.1.2 Internetizácia obce					
Výsledok	Nové prvky a technické vybavenie pre internetizáciu	obec	počet	0	4
OPATRENIE 1.1.3 Dobudovanie ihrísk					
Výsledky	Nové/skvalitnené prvky viacúčelového ihriska	obec	počet	0	2
	Nové/skvalitnené prvky sociálneho zariadenie pri ihriskách	obec	počet	0	3
	Majetko-právne vysporiadanie pozemkov	obec	počet	0	1
OPATRENIE 1.1.4 Rekonštrukcia a rozšírenie siete verejného osvetlenia, rozhlasu a kamerového systému					
Výsledky	Nové/skvalitnené prvky existujúcej a novej siete verejného osvetlenia a rozhlasu	obec	počet	0	5
	Nové prvky bezpečnosti v obci	obec	počet	0	1
OPATRENIE 1.1.5 Rekonštrukcia a rozšírenie elektro - energetickej siete					
Výsledok	Zrekonštruované/nové prvky NN siete	obec	počet	0	2
OPATRENIE 1.1.6 Rekonštrukcia verejných budov					
Výsledok	Nové/skvalitnené/zrekonštruované verejné budovy	obec	počet	0	5
OPATRENIE 1.1.7 Vybudovanie viacúčelovej budovy					
Výsledok	Nové služby/prvky služieb pre obyvateľov	obec	počet	0	2
OPATRENIE 1.2.1 Úprava obce					
Výsledky	Nové/skvalitnené prvky verejného priestranstva a majetko-právne vysporiadanie	obec	počet	0	4
	Opatrenia podporujúce premiestnenie NN siete	obec	počet	0	1
OPATRENIE 1.3.1 Rekonštrukcia miestnych komunikácií					
Výsledky	Nové/skvalitnené prvky miestnych komunikácií	obec	počet	0	7
	Nové/zrekonštruované autobusové zastávky	obec	počet	0	2
OPATRENIE 1.3.2 Výstavba chodníkov					
Výsledok	Nové chodníky a rigoly v obci Nižný Klátov	obec	počet	0	2
OPATRENIE 1.3.3 Rekonštrukcia a dobudovanie parkovacích plôch					
Výsledok	Nové parkovacie miesta pre obyvateľov	obec	počet	0	60
OPATRENIE 1.4.1 Reklamné panely					
Výsledok	Opatrenia na podporu a skvalitňovanie cestovného ruchu	obec	počet	0	4
OPATRENIE 1.4.2 Podpora vidieckeho cestovného ruchu					
Výsledky	Podpora agroturistiky a cestovného ruchu	obec	počet	0	2
	Nové trasy cykloturistických chodníkov	obec	počet	0	1
OPATRENIE 1.5.1 Projekt komplexného rozvoja obce v rámci regiónu Rudohorie					
Výsledky	Podpora agroturistiky a cestovného ruchu	obec	počet	0	2
	Nové trasy cykloturistických chodníkov	obec	počet	0	2
PRIORITNÁ OBLASŤ 2 - sociálna					
Dopady	Nárast spokojnosti miestnych obyvateľov so sociálnymi opatreniami a službami v obci	prieskum	%	0	25
	Rozvoj partnerskej spolupráce	obec	počet	0	10

Program hospodárskeho rozvoja a sociálneho rozvoja obce Nižný Klátov na roky 2016 - 2022

	Nárast opatrení podpory sociálnej inklúzie	obec	počet	0	10
OPATRENIE 2.1.1 Rozvoj, skvalitňovanie a prispôsobovanie foriem vzdelávania podmienkam trhu práce a potrebám obyvateľov obce					
Výsledok	Podpora nezamestnaným	obec	počet	0	2
OPATRENIE 2.1.2 Zlepšovanie podmienok zamestnateľnosti pre rodičov a rodinných príslušníkov detí, starších ľudí a osôb odkázaných na stálu opateru					
Výsledok	Podpora/pomoc pre zamestnaných	obec	počet	0	3
OPATRENIE 2.1.3 Rozvoj spolupráce všetkých zainteresovaných inštitúcií za účelom systémového znižovania nezamestnanosti rozvojom aktívnej politiky trhu práce					
Výsledky	Spolupráca obce s inými regiónmi, mestami, úradmi a obcami pri podpore zníženia nezamestnanosti	obec	počet	0	5
	Nové opatrenia podporujúce znižovanie nezamestnanosti	obec	počet	0	2
OPATRENIE 2.2.1 Zvyšovanie povedomia (informačné kampane)					
Výsledok	Zlepšená informovanosť obyvateľov o ochrane prírody, zdravého životného štýlu a pod.	obec	počet	0	6
OPATRENIE 2.2.2 Spolková činnosť					
Výsledky	Opatrenia podporujúce rozvoj MVO v obci	obec	počet	0	1
	Spolupráca obce s organizáciou kultúrnych a športových podujatí	obec	počet	0	5
OPATRENIE 2.2.3 Zručnosti a tradície					
Výsledky	Opatrenia podporujúce obnovu a zachovávanie tradícií	obec	počet	0	6
	Zlepšenie propagácie obce	obec	počet	0	2
	Podporné opatrenia organizovania kultúrnych a športových akcií	obec	počet	0	2
OPATRENIE 2.3.1 Komunitná spolupráca a prevencia rôznych foriem diskriminácie					
Výsledky	Opatrenia podporujúce zvyšovanie komunitnej súdržnosti	obec	počet	0	2
	Podpora a prevencia rôznych foriem diskriminácie	obec	počet	0	1
OPATRENIE 2.3.2 Rozvoj spolupráce					
Výsledky	Opatrenia podporujúce rozvinutú spoluprácu na miestnej, regionálnej a národnej úrovni	obec	počet	0	10
	Opatrenia podporujúce rozvoj spolupráce obce s podnikateľmi a súkromným a tretím sektorom	obec	počet	0	10
OPATRENIE 2.4.1 Terénna opatrovateľská služba					
Výsledky	Opatrenia podporujúce rozvoj sociálnych služieb	obec	počet	0	2
PRIORITNÁ OBLASŤ 3 – environmentálna					
Dopady	Skvalitnené a nové prvky environmentálnej infraštruktúry	obec	počet	0	14
	Zvýšený počet opatrení zameraných na ochranu prírody a životného prostredia	obec	počet	0	7
OPATRENIE 3.1.1 Verejná zeleň					
Výsledok	Nové/skvalitnené prvky / časti životného prostredia v obci	obec	počet	0	2
OPATRENIE 3.1.2 Likvidácia divokých skládok					
Výsledky	Opatrenia podporujúce likvidáciu nelegálnych skládok	obec	počet	0	2

	Zrekonštruované stanovišťa kontajnerov a nové kontajnery	obec	počet	0	2
OPATRENIE 3.2.1 Výchovná a osvetová činnosť					
Výsledky	Opatrenia podporujúce povedomie obyvateľov o separovaní odpadu	obec	počet	0	4
	Opatrenia podporujúce výstavbu nového kompostoviska	obec	počet	0	1
OPATRENIE 3.3.1 Dobudovanie kanalizačnej siete					
Výsledok	Nové/skvalitnené časti, prvky kanalizačnej siete	obec	počet	0	2
OPATRENIE 3.3.2 Výstavba vodovodnej siete					
Výsledok	Opatrenia zamerané na výstavbu vodovodnej siete	obec	počet	0	3
OPATRENIE 3.3.3 Úprava vodných tokov					
Výsledok	Nové/upravené časti vodných tokov	obec	počet	0	5

Zdroj: Metodika na vypracovanie PHSR, verzia 2.0; obec Nižný Klátov

4. REALIZAČNÁ ČASŤ

Realizačná časť PHSR je zameraná na popis postupov inštitucionálneho a organizačného zabezpečenia realizácie programu rozvoja obce, systém monitorovania a hodnotenia plnenia programu rozvoja obce na základe stanovených merateľných ukazovateľov, vecný a časový harmonogram realizácie programu rozvoja obce formou akčných plánov.

4.1 POSTUP REALIZÁCIE PHSR

Realizačná časť PHSR je zameraná na popis postupov inštitucionálneho a organizačného zabezpečenia realizácie programu rozvoja obce. Stanovuje rozdelenie zodpovedností za realizáciu jednotlivých častí PHSR a popis samotných priebežných postupov, ktoré budú nevyhnutné pre úspešnú realizáciu rozvojovej stratégie obce.

Dôležitou súčasťou realizácie PHSR bude zabezpečenie komunikačných a informačných aktivít vzhľadom k jednotlivým cieľovým skupinám obyvateľstva obce. Celkovú úspešnosť realizácie PHSR a postupné napĺňanie stanovených cieľov spojené s prípadnými zmenami v stratégii alebo aktualizáciami bude zabezpečovať systém monitorovania a hodnotenia. Vecný a časový harmonogram realizácie konkrétnych rozvojových projektov bude súčasťou akčných plánov stratégie. U projektov financovaných zo zdrojov Európskej únie je fixne predpísaný systém ich monitorovania. Ostatné opatrenia a projekty, ktoré nebudú financované z európskej pomoci budú monitorované cestou vyhodnotenia plnenia akčného plánu za príslušný kalendárny rok.

4.1.1 Postup realizácie PHSR

Realizácia rozvojovej stratégie obce bude, postupne počas obdobia jej platnosti do roku 2022, zabezpečovaná v niekoľkých základných oblastiach:

- Dopĺňanie PHSR (v zmysle platnej metodiky PHSR a jej aktualizácií),
- Príprava rozvojových projektov (v zmysle platnej legislatívy a metodiky PHSR),
- Realizácia rozvojových projektov (v súlade so stratégiou a akčnými plánmi),
- Monitorovanie a hodnotenie plnenia PHSR,
- Aktualizácia plánov a stratégie PHSR.

Tabuľka č. 35

Oblasť	Popis/Zdôvodnenie
Dopĺňanie PHSR	V zmysle platnej metodiky sú predpísané časti, ktoré má rozvojová stratégia obce povinne obsahovať. Počas spracovania PHSR neboli k dispozícii všetky metodikou požadované údaje a preto niektoré vybrané časti PHSR bude potrebné dopĺňať v priebehu realizácie PHSR priebežne alebo hneď ako budú požadované informácie alebo údaje k dispozícii.

Príprava projektov	V zmysle platnej metodiky je dôležité realizáciu predovšetkým väčších investičných projektov starostlivo naplánovať a pripraviť. Dôležitý je výber konkrétnych projektov, ktoré sa budú realizovať, prehodnotenie ich prínosu a dopadu na plnenie cieľov stratégie, ekonomickej efektívnosti a stavu pripravenosti na konkrétnu realizáciu (technická pripravenosť, povolenia, financovanie, partneri a pod.).
Realizácia projektov	Jedná sa o základnú a nosnú časť plnenia rozvojovej stratégie obce. Predstavuje konkrétnu realizáciu investičných alebo neinvestičných projektov v zmysle s akčnými plánmi a v súlade so stratégiou PHSR. V prípade viaczdrojového financovania s využitím dotácií je dôležité zabezpečiť plnenie platnej legislatívy, zmluvných podmienok poskytovateľa dotácie, zaznamenania a archivovania priebehu realizácie (foto, video, dokumenty a pod.), propagácie projektu a pod.
Monitorovanie a hodnotenie	Postupné plnenie PHSR bude potrebné priebežne monitorovať a vyhodnocovať. V prípade neplnenia nastavených ukazovateľov, cieľov alebo v prípade výrazných zmien vonkajších alebo vnútorných vplyvov na obec bude potrebné prehodnotiť nové úpravy, zmeny alebo aktualizácie vybraných častí príp. celého PHSR. Okrem toho obec každoročne do 31. mája povinne vypracuje správu o plnení PHSR, ktorú odovzdá na samosprávny kraj.
Aktualizácia plánov a stratégie	Počas jednotlivých rokov realizácie PHSR bude samospráva každoročne prehodnocovať a aktualizovať vybrané plány – akčný plán, komunikačný plán, plán hodnotenia a monitorovania, finančný plán, zoznam ukazovateľov a pod. Samospráva každoročne do leta spracuje pripomienky úradu, poslancov, verejnosti a partnerov a navrhne aktualizácie akčného a iných plánov pred začiatkom prípravy rozpočtu na nasledujúci rok. Aktualizáciu PHSR ako celku samospráva uskutoční každé 3 – 4 roky. K termínu aktualizácie PHSR je potrebné vypracovať hodnotenie stavu projektovej pripravenosti (ex-ante).

Zdroj: vlastné spracovanie

Jednotlivé základné oblasti realizácie PHSR budú realizované prostredníctvom nasledovných aktivít:

Tabuľka č. 36

Dopĺňanie PHSR		
Názov aktivity	Popis realizácie	Formulár
Evidencia a karty mimovládnych organizácií	Postupný zber údajov, evidencia a zakladanie kariet miestnych mimovládnych organizácií (MVO) – spolky, zväzy, združenia a pod. (formálneho i neformálneho charakteru).	Predpísaný metodikou na vypracovanie PHSR: - karta MVO - evidencia MVO
Evidencia a karty podnikateľských subjektov	Postupný zber údajov, evidencia a zakladanie kariet miestnych podnikateľských osôb alebo subjektov, ktoré majú sídlo, prevádzku alebo vykonávajú činnosť na území obce.	Predpísaný metodikou PHSR: - karta právnickej osoby - evidencia podnikateľov
Dohody o partnerstvách	Oslovenie miestnych organizácií a podnikateľov s ponukou na vytvorenie partnerstva pri realizácii PHSR.	Metodikou PHSR odporúčaný vzor dohody o partnerstve
Doplnenie chýbajúcich častí resp. tabuliek	Zber údajov a ich doplnenie do tabuliek príp. doplnenie nových informácií, ktoré boli zistené resp. schválené už po termíne spracovania hlavného dokumentu PHSR.	V súlade s metodikou na vypracovanie PHSR príp. úprava alebo zjednodušenie v záujme zrozumiteľnosti.
Kritériá hodnotenia PHSR	Návrh hodnotiacich kritérií pre hodnotenie plnenia PHSR pre každoročné posudzovanie a monitorovanie plnenia akčného plánu, opatrení	Návrh a doplnenie formuláru predpísaného metodikou: - kritériá hodnotenia

	a cieľov stratégie PHSR.	PHSR
Hodnotiace tabuľky pre výber projektov	Výber hodnotených oblastí a príprava hodnotiacich tabuliek pre každú vybranú oblasť v súlade s metodikou PHSR.	Predpísaný metodikou PHSR: - príklady hodnotiacich tabuliek
Príprava projektov PHSR		
Hodnotenie a výber projektov	Postupné hodnotenie navrhovaných projektov podľa navrhnutých hodnotiacich tabuliek (prioritný významu a pripravenosť).	Pridelovanie bodov za každý projekt v rámci hodnotiacich tabuliek a vyhodnotenie.
Výnosovo nákladová analýza projektu	Finančné prehodnotenie navrhovaných projektov – zhodnotenie nákladov a prínosov/výnosov projektu.	Predpísaný metodikou PHSR: - výnosovo nákladová analýza
Formulár na prípravu projektov	Každý dôležitý alebo finančne náročnejší projekt zahrnutý v akčnom pláne by mal mať vypracovaný formulár na prípravu projektu).	Predpísaný metodikou PHSR: - formulár na prípravu projektov
Výberové konania	Realizácia postupu výberu dodávateľa v súlade so zákonom o verejnom obstarávaní, miestnymi všeobecne záväznými nariadeniami alebo pokynmi poskytovateľa dotácie.	V súlade s platnými predpismi realizované samostatne alebo odborne spôsobilými osobami.
Technická príprava projektu	Príprava technickej projektovej dokumentácie – štúdie, projekty, posudky, vyjadrenia, povolenia a pod. v súlade s platnou legislatívou SR a EÚ.	Realizované odborne spôsobilými osobami resp. príslušnými útvarmi alebo inštitúciami.
Príprava žiadostí o NFP	V prípade projektov uchádzajúcich sa o dotačnú pomoc vypracovanie žiadostí o poskytnutie dotácie vrátane projektového spisu a príslušných povinných príloh.	Predpísané formuláre žiadostí, projektov a príloh príslušným poskytovateľom dotácie.
Realizácia projektov PHSR		
Realizácia aktivít projektu	Praktická realizácia konkrétnych aktivít jednotlivých investičných i neinvestičných projektov. Archivácia dokumentácie spojenej s realizáciou projektu - stavebný denník, prezenčné listiny, zápisy zo stretnutí, foto, video a pod.	Vlastné spracovanie alebo využitie odborne spôsobilých osôb (napr. stavebný dozor), partnerov projektu alebo miestnych zamestnancov.
Propagácia projektu	Propagácia aktivít a výstupov projektu v súlade s komunikačnou stratégiou PHSR, komunikačným plánom alebo podmienkami poskytovateľa dotácie príp. partnerov projektu – príprava a archivácia materiálov (články, tabule, oznamy, foto, video, plagáty, letáky a pod.).	Vlastné spracovanie alebo využitie odborne spôsobilých osôb (napr. mediálne spoločnosti), partnerov projektu alebo miestnych zamestnancov.
Administratíva projektu	Organizácia a plánovanie realizácie aktivít projektov, finančné vyúčtovanie, monitoring realizácie a dopadov projektu. Archivácia a spracovanie sprievodnej dokumentácie projektu – žiadosti o platby, monitorovacie správy a pod.	Vlastné spracovanie alebo pri dotáciách využitie odborného poradenstva pri spracovaní predpísaných formulárov a správ vrátane príloh.
Monitorovanie a hodnotenie PHSR		
Záznam z monitorovania	Záznam realizovaný min. 1 x za rok týkajúci sa spracovania komplexného prehľadu postupného plnenia jednotlivých opatrení stratégie prostredníctvom realizácie jednotlivých aktivít/projektov akčného plánu PHSR.	Predpísaný metodikou PHSR: - príklad záznamu z monitorovania Vlastné spracovanie, externí poradcovia alebo partneri.
Monitorovacia správa	Zber údajov a vyplnenie monitorovacej správy min. 1 x za rok, prehľad pripomienok k akčnému plánu, komunikácia s verejnosťou, spracovanie	Predpísaný metodikou PHSR: - monitorovacia správa - + zoznam pripomienok

	pripomienok a návrhov aktualizácií jednotlivých častí PHSR.	- + návrhy zmien v PHSR Vlastné spracovanie, externí poradcovia alebo partneri.
Hodnotenie stavu plnenia ukazovateľov	Súčasťou každoročného procesu monitorovania PHSR je aj hodnotenie stavu plnenia merateľných ukazovateľov PHSR vrátane návrhov na ich aktualizáciu.	Predpísaný metodikou PHSR: - zoznam ukazovateľov Vlastné spracovanie, externí poradcovia alebo partneri.
Hodnotenie PHSR	Hodnotenie plnenia PHSR – obec každoročne vyhodnotí dosiahnuté výsledky a dopady realizovaných opatrení do 31. marca za predchádzajúci rok.	Predpísané metodikou PHSR: - kritériá hodnotenia PHSR Vlastné spracovanie, externí poradcovia alebo partneri.
Správa o plnení PHSR	Obec má povinnosť každoročne do 31. mája zaslať na samosprávny kraj správu o plnení PHSR.	V súlade s metodikou PHSR a pokynmi samosprávneho kraja.
Aktualizácia plánov a stratégie PHSR		
Akčný plán PHSR	Každoročná aktualizácia akčného plánu na daný rozpočtový rok s výhľadom na ďalšie 2 roky s priamym prepojením na rozpočet obce. Aktualizácia akčného plánu má byť realizovaná pred prípravou rozpočtu obce na ďalší rok.	Predpísaný metodikou PHSR: - akčný plán PHSR + pripomienky úradu, poslancov a verejnosti Vlastné spracovanie, externí poradcovia alebo partneri.
Plán hodnotenia a monitorovania PHSR	Prehodnotenie a aktualizácia plánu hodnotenia a monitorovania PHSR v súlade s aktualizáciou platnej legislatívy, metodiky, dokumentov obce, štatistických údajov alebo pripomienok a návrhov úradu.	Predpísaný metodikou PHSR: - plán hodnotenia a monitorovania Vlastné spracovanie, externí poradcovia alebo partneri.
Komunikačný plán PHSR	Každoročná aktualizácia komunikačného plánu v súlade s komunikačnou stratégiou PHSR v závislosti od potrieb a možností obce.	Predpísaný metodikou PHSR: - komunikačný plán PHSR Vlastné spracovanie, externí poradcovia alebo partneri.
Aktualizácia merateľných ukazovateľov PHSR	Prehodnotenie a aktualizácia merateľných ukazovateľov opatrení alebo cieľov na základe predloženia návrhov na ich aktualizáciu vyplývajúcich z prehodnotenia stavu plnenia ukazovateľov.	Predpísaný metodikou PHSR: - zoznam ukazovateľov + návrhy na zmeny Vlastné spracovanie, externí poradcovia alebo partneri.
Hodnotenie stavu projektovej pripravenosti	V prípade celkovej aktualizácie PHSR (obvykle každé 3 – 4 roky) je potrebné vykonať ex-ante hodnotenie – stav projektovej pripravenosti k termínu aktualizácie PHSR.	Predpísaný metodikou PHSR: - ex-ante hodnotenie - stav projektovej pripravenosti Vlastné spracovanie, externí poradcovia alebo partneri.
Vyhodnotenie dotazníkových prieskumov	V prípade realizácie verejných prieskumov spojených s aktualizáciou PHSR alebo len ako zisťovanie spätnej väzby od verejnosti v súlade s komunikačným plánom.	Vlastné spracovanie, externí poradcovia alebo partneri. - návrh dotazníka - vyhodnotenie prieskumu
Záznamy z verejných prerokovaní	V prípade celkovej aktualizácie PHSR spojenej s aktualizáciou cieľov a opatrení stratégie ich nový návrh bude verejne prerokovaný.	Vlastné spracovanie, externí poradcovia alebo partneri. - záznam zo stretnutia + prezenčná listina, foto
Aktualizácia PHSR	Spracovanie aktualizovanej verzie celého	Vlastné spracovanie, externí

	dokumentu PHSR vrátane príloh a jeho následné schválenie obecným zastupiteľstvom.	poradcovia alebo partneri. - aktualizovaný dokument PHSR
--	---	---

Zdroj: vlastné spracovanie

4.1.2 Spolupráca s partnermi

Obec Nižný Klátov už počas prípravy PHSR využívala rôzne formy partnerskej spolupráce. V rámci prípravy stratégie bolo vynaložené úsilie na vytvorenie viacsektorovej spolupráce v záujme efektívnej a plnohodnotnej vzájomnej komunikácie, zberu informácií, potrieb a poznatkov čo najširšieho spektra miestnych aktérov v obci. Partnerská spolupráca bola využívaná pri zbere údajov o obci, pri analytickom hodnotení stavu obce, SWOT analýze a problémovej analýze obce, pri stanovení vízie a cieľov rozvojovej stratégie. Partnerská spolupráca pokračovala aj pri príprave programovej a realizačnej časti PHSR obce. Obec plánuje pokračovať v partnerskej spolupráci aj v realizačnej fáze svojho rozvojového programu a to vo všetkých základných oblastiach realizácie PHSR. Konkrétne úlohy jednotlivých partnerov a oblasti spolupráce sú súčasťou podpísaných vzájomných partnerských dohôd. Vzájomná spolupráca bude zameraná predovšetkým na:

- **poznatkovú spoluprácu** – zber údajov, poznatkov a informácií o problémoch a potrebách partnera, možnostiach spolupráce, čo vie partner ponúknuť pre rozvoj obce, odborná pomoc a poradenstvo pri realizácii PHSR, inštitucionálne príp. organizačné zabezpečenie plnenia niektorých aktivít realizácie PHSR, realizácia samostatných aktivít / projektov v rámci akčného plánu PHSR a pod.;
- **finančnú spoluprácu** – spolufinancovanie spoločných projektov realizovaných v rámci akčného plánu PHSR, samostatná realizácia a financovanie rozvojových projektov v súlade s rozvojovou stratégiou obce, sponzorské a dotačné príspevky na realizáciu vybraných aktivít obce a pod.;
- **materiálnu a pracovnú spoluprácu** – nefinančná pomoc zameraná na materiálne alebo technické zabezpečenie realizácie aktivít / projektov obce, odpracovaný čas a dobrovoľná spolupráca, odborná výpomoc alebo poradenstvo, organizácia vzdelávania, seminárov a iných podujatí v záujme realizácie aktivít PHSR a pod.;
- **mediálnu spoluprácu** – spolupráca pri zabezpečovaní komunikačných a informačných aktivít v súlade s komunikačnou stratégiou PHSR, zabezpečovanie spätnej väzby v súlade s výsledkami a dopadmi realizácie projektov a aktivít PHSR, propagačné a mediálne aktivity alebo projekty a pod.

4.1.3 Inštitucionálne a organizačné zabezpečenie

Za realizáciu PHSR, jeho inštitucionálne a organizačné zabezpečenie je zodpovedná obec predovšetkým prostredníctvom jej základných orgánov - osoby starostu obce a obecného

zastupiteľstva. Starosta obce pôsobiaci ako štatutárny orgán obce a zároveň ako najvyšší výkonný orgán prostredníctvom svojho výkonného orgánu – obecného úradu bude zabezpečovať základné inštitucionálne a organizačné zabezpečenie realizácie PHSR.

Jednotlivé konkrétne úlohy môžu byť delegované na jednotlivé útvary/oddelenia úradu obce prípadne môžu byť konkrétnymi úlohami poverené konkrétne osoby – zamestnanci úradu, volení zástupcovia obce prípadne zástupcovia orgánov zriadených obecným zastupiteľstvom (poradné, iniciatívne alebo kontrolné orgány) alebo zástupca rozpočtovej organizácie obce. Na základe špecifikovania úloh partnerskej spolupráce ukotvenej v rámci partnerskej dohody môžu byť konkrétnymi úlohami poverení aj zástupcovia alebo konkrétne osoby partnerov obce.

Poverenie k realizácii konkrétnej úlohy bude realizované písomnou formou starostom obce prípadne vedúcim útvaru alebo oddelenia úradu alebo rozpočtovej organizácie obce. V prípade partnerskej spolupráce bude starostom poverený partner na základe partnerskej dohody. Zodpovednosť za realizáciu a správnosť spracovania pridelených úloh nesie konkrétna poverená osoba, vedúci príslušného oddelenia/útvaru úradu obce, vedúci pracovník príspevkovej a rozpočtovej organizácie alebo zástupca partnera podpisujúci partnerskú dohodu. Celkovú zodpovednosť za všetky rozdelené úlohy však nesie starosta obce.

Prideľovanie úloh a zodpovedností zabezpečuje predovšetkým starosta obce a zároveň zabezpečuje priebežnú kontrolu plnenia interného harmonogramu úloh. Starosta priebežne informuje obecné zastupiteľstvo o inštitucionálnom a organizačnom zabezpečení plnenia úloh realizácie PHSR, plnení a dodržiavaní predpísaných termínov a harmonogramu realizácie PHSR.

Pri realizácii konkrétnych projektov obec bude využívať aj služby odborne spôsobilých alebo poverených osôb – odborníkov, v závislosti od zamerania jednotlivých projektov. Podľa potreby bude obec pri realizácii projektov spolupracovať s externými spoločnosťami (verejné obstarávanie, externý manažment, projektové práce, stavebné práce, stavebný dozor a pod.).

4.2 MONITOROVANIE A HODNOTENIE PHSR

PHSR je koncipovaný ako otvorený dokument, ktorý budú môcť občania priebežne pripomienkovať. Pripomienky občanov sa budú zhromažďovať priebežne a vyhodnocovať raz ročne. V prípade potreby sa pripomienky občanov zapracujú do revízie PHSR, ktorá sa bude robiť raz do roka pred začiatkom prípravy rozpočtu obce na nasledujúci rok.

System monitorovania a hodnotenia PHSR je rozpracovaný do jednotlivých aktivít a podrobne popísaný v časti „Postup realizácie PHSR“. Pozostávať bude z nasledovných krokov:

- priebežný zber, spracovanie a vyhodnotenie (raz do roka) pripomienok úradu, poslancov, partnerov a verejnosti k realizácii a plneniu PHSR obce (zvyčajne do leta pred začatím príprav rozpočtu na ďalší rok);
- zhodnotenie plnenia akčného plánu PHSR, samospráva vyhodnotí výstupy, výsledky a dopady realizovaných aktivít za predchádzajúci rok (zvyčajne každý rok do 31. marca);
- zhodnotenie stavu plnenia ukazovateľov, na základe zhodnotenia plnenia akčného plánu samospráva každoročne (do 31. marca) vyhodnotí plnenie plánovaných ukazovateľov a v prípade potreby vypracuje návrh na ich úpravu;
- spracovanie monitorovacej správy za predchádzajúci rok v súlade s predpísaným formulárom a aktuálne platnou metodikou pre spracovanie PHSR (zvyčajne do 31. mája);
- spracovanie záznamu z monitorovania za predchádzajúci rok v súlade s predpísaným formulárom a aktuálne platnou metodikou pre spracovanie PHSR (zvyčajne do 31. mája);
- spracovanie a kompletizácia správy o plnení PHSR, ktorú má samospráva povinne zaslať každý rok do 31. mája na príslušný samosprávny kraj.

Na základe zistených a vyhodnotených údajov samospráva navrhne pravidelnú aktualizáciu vybraných plánov, formulárov alebo príloh PHSR. Predovšetkým sa budú pravidelne každý rok aktualizovať nasledovné časti PHSR:

- akčný plán PHSR s výhľadom na ďalšie 2 roky - samospráva vypracuje návrh akčného plánu na nasledujúci rok, ktorý má byť priamo prepojený na budúcoročný rozpočet obce (aktualizácia akčného plánu má byť realizovaná pred prípravou rozpočtu obce na ďalší rok);
- komunikačný plán PHSR – samospráva vypracuje návrh aktualizácie komunikačného plánu v súlade s komunikačnou stratégiou PHSR v závislosti od potrieb a finančných možností obce (aktualizácia komunikačného plánu má byť realizovaná pred prípravou rozpočtu obce na ďalší rok);
- merateľné ukazovatele - v prípade vypracovania návrhu na aktualizáciu ukazovateľov (vyplývajúcu z procesu monitorovania a hodnotenia) samospráva spracuje aktualizáciu základného formuláru merateľných ukazovateľov vrátane ich úprav aj v iných častiach PHSR (realizačná a finančná časť PHSR).

V prípade zásadných zmien v platnej legislatíve príp. zmien v metodike pre spracovanie PHSR alebo na základe podstatných zmien (napr. v štatistických údajoch, strategických dokumentoch

obce a pod.) alebo pripomienok zásadného charakteru od miestnych aktérov v území samosprávy by mala byť realizovaná celková revízia a aktualizácia PHSR obce. V tomto prípade bude potrebné realizovať nasledovné kroky:

- aktualizácia plánu hodnotenia a monitorovania - samospráva na základe aktuálnych skutočností prehodnotí a aktualizuje plán hodnotenia PHSR;
- hodnotenie stavu projektovej pripravenosti - samospráva v prípade celkovej aktualizácie PHSR vykoná ex-ante hodnotenie stavu projektovej pripravenosti k termínu aktualizácie PHSR;
- vyhodnotenie dotazníkových prieskumov - samospráva v prípade celkovej aktualizácie PHSR osloví verejnosť (napr. dotazníkovým prieskumom) a vyhodnotí jeho výsledky, ktoré zapracuje do aktualizácie stratégie PHSR;
- záznamy z verejných prerokovaní - samospráva v prípade celkovej aktualizácie PHSR spojenej aj so zmenou cieľov a stratégie PHSR vykoná verejné prerokovanie nového návrhu stratégie PHSR;
- spracovanie aktualizovanej verzie PHSR - samospráva zabezpečí nové aktualizované spracovanie dokumentu PHSR vrátane príloh a zabezpečí jeho schválenie miestnym zastupiteľstvom.

4.2.1 Plán hodnotenia a monitorovania

Tabuľka č. 37

Plán priebežných hodnotení PHSR do roku 2020		
Forma hodnotenia	Termín hodnotenia	Dôvod hodnotenia
Operatívne hodnotenie	do leta 2016	Spracovanie a vyhodnotenie prípadných pripomienok úradu, poslancov, partnerov a verejnosti k realizácii PHSR.
	do 30. septembra 2016	Vypracovanie návrhu akčného plánu PHSR a komunikačného plánu PHSR na rok 2017 a vypracovanie návrhu položiek na zapracovanie do rozpočtu obce na rok 2017.
Operatívne hodnotenie	do 31. marca 2017	Každoročné zhodnotenie plnenia akčného plánu za minulý rok a stavu plnenia ukazovateľov.
	do 31. mája 2017	Každoročné spracovanie monitorovacej správy, záznamu z monitorovania a správy o plnení PHSR.

	do leta 2017	Spracovanie a vyhodnotenie pripomienok úradu, poslancov, partnerov a verejnosti k realizácii PHSR.
	do 30. septembra 2017	Vypracovanie návrhu akčného plánu PHSR a komunikačného plánu PHSR na rok 2018 a vypracovanie návrhu položiek na zapracovanie do rozpočtu obce na rok 2018.
Tematické hodnotenie	do konca roka 2017	Aktualizácia merateľných ukazovateľov PHSR v prípade ak bol vypracovaný návrh na ich aktualizáciu.
		Iná tematická potreba identifikovaná ako problémová s okamžitou nutnosťou vykonania príslušných zmien v stratégii (napr. plán hodnotenia a monitorovania, prílohy PHSR a pod.).
Operatívne hodnotenie	do 31. marca 2018	Každoročné zhodnotenie plnenia akčného plánu za minulý rok a stavu plnenia ukazovateľov.
	do 31. mája 2018	Každoročné spracovanie monitorovacej správy, záznamu z monitorovania a správy o plnení PHSR.
	do leta 2018	Spracovanie a vyhodnotenie pripomienok úradu, poslancov, partnerov a verejnosti k realizácii PHSR.
	do 30. septembra 2018	Vypracovanie návrhu akčného plánu PHSR a komunikačného plánu PHSR na rok 2019 a vypracovanie návrhu položiek na zapracovanie do rozpočtu obce na rok 2019.
Tematické hodnotenie	do konca roka 2018	Aktualizácia merateľných ukazovateľov PHSR v prípade ak bol vypracovaný návrh na ich aktualizáciu.
		Iná tematická potreba identifikovaná ako problémová s okamžitou nutnosťou vykonania príslušných zmien v stratégii (napr. plán hodnotenia a monitorovania, prílohy PHSR a pod.).
Strategické hodnotenie	Najskôr v roku 2018	Prehodnotenie potreby alebo nutnosti hodnotenia strategickej časti PHSR (napr. v prípade zásadných zmien legislatívy, spoločenskej potreby, neplnenia nastavených ukazovateľov alebo cieľov stratégie a pod.).
Operatívne hodnotenie	do 31. marca 2019	Každoročné zhodnotenie plnenia akčného plánu za minulý rok a stavu plnenia ukazovateľov.
	do 31. mája 2019	Každoročné spracovanie monitorovacej správy, záznamu z monitorovania a správy o plnení PHSR.
	do leta 2019	Spracovanie a vyhodnotenie pripomienok úradu, poslancov, partnerov a verejnosti k realizácii PHSR.
	do 30. septembra 2019	Vypracovanie návrhu akčného plánu PHSR a komunikačného plánu PHSR na rok 2020 a vypracovanie návrhu položiek na zapracovanie

		do rozpočtu obce na rok 2020.
Tematické hodnotenie	do konca roka 2019	Aktualizácia merateľných ukazovateľov PHSR v prípade ak bol vypracovaný návrh na ich aktualizáciu.
		Iná tematická potreba identifikovaná ako problémová s okamžitou nutnosťou vykonania príslušných zmien v stratégii (napr. plán hodnotenia a monitorovania, prílohy PHSR a pod.).
Operatívne hodnotenie	do 31. marca 2020	Každoročné zhodnotenie plnenia akčného plánu za minulý rok a stavu plnenia ukazovateľov.
	do 31. mája 2020	Každoročné spracovanie monitorovacej správy, záznamu z monitorovania a správy o plnení PHSR.
	do leta 2020	Spracovanie a vyhodnotenie pripomienok úradu, poslancov, partnerov a verejnosti k realizácii PHSR.
	do 30. septembra 2020	Vypracovanie návrhu akčného plánu PHSR a komunikačného plánu PHSR na rok 2021 a vypracovanie návrhu položiek na zapracovanie do rozpočtu obce na rok 2021.
Tematické hodnotenie	do konca roka 2020	Aktualizácia merateľných ukazovateľov PHSR v prípade ak bol vypracovaný návrh na ich aktualizáciu.
		Iná tematická potreba identifikovaná ako problémová s okamžitou nutnosťou vykonania príslušných zmien v stratégii (napr. plán hodnotenia a monitorovania, prílohy PHSR a pod.).
Mimoriadne hodnotenie	K stanovenému termínu	Na základe rozhodnutia starostu, kontrolného orgánu, podnetu poslancov, na základe protokolu NKÚ SR, správy auditu a pod.
	K termínu aktualizácie PHSR alebo spracovania nového PHSR	Ex-ante hodnotenie stavu projektovej pripravenosti v prípade celkovej aktualizácie PHSR alebo začatia príprav pre vypracovanie nového PHSR pre nové programovacie obdobie.

Zdroj: vlastné spracovanie

4.3 KOMUNIKAČNÁ STRATÉGIA PHSR

4.3.1 Východisková situácia

Popis východiskovej situácie predstavuje základ efektívneho nastavenia miestnych informačných a komunikačných aktivít pre PHSR obce. Na základe analýzy aktuálneho stavu informovanosti miestnych obyvateľov a doteraz využívaných komunikačných nástrojov je možné vyhodnotiť súčasný stav, zdefinovať potreby pre obdobie platnosti PHSR a navrhnúť účinné spôsoby budúcej realizácie komunikačnej stratégie.

Na základe dotazníkového prieskumu realizovaného v rámci prípravy PHSR boli oslovení miestni obyvatelia aj v oblasti vyjadrenia spokojnosti s bývaním v obci, zhodnotením miestneho rozvoja za posledných 5 rokov a najčastejšieho spôsobu čerpania informácií o obci. Prevažná časť obyvateľstva vyjadrila spokojnosť s bývaním v obci (40% je spokojných a 44% je čiastočne spokojných). Nespokojnosť vyjadrilo iba 16% miestneho obyvateľstva. Doterajší rozvoj obce pozitívne vníma 41% miestnych obyvateľov. Avšak 39% obyvateľov doterajší rozvoj vníma negatívne a 20% nevedelo zaujať konkrétne stanovisko k otázke. Tieto fakty je potrebné zohľadniť pri navrhovaní komunikačnej stratégie obce. Informácie o obci obyvatelia získavajú predovšetkým od priateľov (36%), cez internet (22%), čítaním miestnych novín (20%), cez miestny rozhlas (17%). Len 5% obyvateľstva získava informácie z úradnej tabule.

Zhodnotenie východiskovej situácie je možné prehľadne popísať prostredníctvom komunikačnej SWOT analýzy. Komunikačná SWOT analýza hodnotí silné a slabé stránky v rámci interného prostredia a príležitosti a hrozby z pohľadu externého prostredia. Analýza SWOT je spracovaná pre oblasť komunikácie a informovania o obci a jej rozvoji.

Tabuľka č. 38

	Užitočné pre dosiahnutie cieľov	Škodlivé pre dosiahnutie cieľov
Vnútročné prostredie	Silné stránky	Slabé stránky
	<ul style="list-style-type: none"> • spokojnosť s bývaním v obci, • pozitívny postoj obyvateľov, • aktívna WEBOVÁ stránka obce, • funkčný miestny rozhlas, • záujem obyvateľstva o rozvoj, • neformálne diskusie o obci, • miestne združenia, spolky a MVO, • dobré partnerské vzťahy s MVO, • obec je členom MAS Rudohorie. 	<ul style="list-style-type: none"> • obmedzené finančné zdroje obce, • obmedzené personálne zabezpečenie, • obmedzený dostup k internetu, • zastarané vybavenie IKT, • chýbajúci systémový prístup zameraný na informovanosť a komunikáciu, • nízka aktivizácia miestnych podnikateľov – záujem o spoluprácu, • slabá spolupráca s mladými ľuďmi a znevýhodnenými skupinami.
Vonkajšie prostredie	Príležitosti	Ohrozenia
	<ul style="list-style-type: none"> • spolupráca v regióne - komunitou riadený rozvoj v regióne Rudohorie, • príprava stratégie CLLD pre MAS, • komunikačné kampane k fondom EÚ, • externé organizácie zamerané na regionálny rozvoj - poradenstvo, • národné resp. regionálne informačné centrá - semináre, dokumenty, letáky, ... • nové elektronické formy komunikácie. 	<ul style="list-style-type: none"> • zhoršenie ekonomickej situácie v SR alebo na východe SR, • vynútené zmeny v politike EÚ (migrácia obyvateľstva, ekonomická a finančná kríza, obmedzenie fondov EÚ a pod.), • vysoká byrokracia a netransparentnosť pri schvaľovaní a realizácii projektov, • zmeny verejnej mienky plynúce z fám a dezinformácií.

Zdroje: vlastné spracovanie

4.3.2 Ciele komunikačnej stratégie

Cieľom komunikačnej stratégie obce pre obdobie realizácie PHSR do roku 2022 je vytvoriť systémový základ pre oslovenie, informovanie a vzájomnú výmenu informácií s miestnymi obyvateľmi. Zámerom je nadviazať na doteraz využívané komunikačné nástroje a zároveň prehĺbiť komunikáciu s konkrétnymi vybranými cieľovými skupinami v obci.

Na základe východiskovej situácie a s ohľadom na strategický cieľ PHSR vyplývajú pre obec nasledovné ciele komunikačnej stratégie:

- Efektívna komunikácia o možnostiach čerpania dotácií a podpory smerom k špecifickým cieľovým skupinám.
- Zaistenie publicity PHSR s dôrazom na zrozumiteľnosť, kvalitu a dostupnosť informácií.
- Zvýšiť povedomie o výhodách partnerskej spolupráce pri realizácii rozvojových aktivít.
- Motivovať cieľové skupiny k aktívnej komunikácii a podávania spätnej väzby k aktivitám obce.
- Využívať moderné a inovatívne formy cieleného oslovenia a komunikácie vybraných cieľových skupín obyvateľstva (podnikatelia, mladí ľudia, znevýhodnení obyvatelia, seniori a pod.).

4.3.3 Cieľové skupiny

Cieľové skupiny pre realizáciu rozvojových aktivít PHSR je možné rozdeliť nasledovne:

- spoločné cieľové skupiny – skupina vnímaná a oslovená ako celok a
- špecifické cieľové skupiny – skupiny obyvateľov so spoločnými záujmami, potrebami, problémami, ktorí si vyžadujú osobitné formy oslovenia a spôsoby komunikácie.

Spoločné cieľové skupiny:

- obyvatelia obce,
- subjekty zapojené do realizácie PHSR,
- verejné a regionálne inštitúcie,
- masmédiá,
- potenciálni prijímatelia dotácií a podpory z fondov EÚ.

Špecifické cieľové skupiny:

- mladí ľudia žijúci v obci,
- miestni seniori,
- znevýhodnené skupiny obyvateľov,
- podnikatelia,

- mimovládne organizácie, spolky a záujmové združenia.

4.3.4 Komunikačná stratégia PHSR

Komunikačná stratégia vychádza z princípu, že komunikácia je neoddeliteľnou súčasťou efektívneho budúceho rozvoja obce realizovaného prostredníctvom PHSR. Prispieje k vytváraniu partnerstiev za účelom dosahovania všeobecného prospechu z investovaných zdrojov prostredníctvom rôzne orientovaných projektov. Prispieje k zvyšovaniu počtu podávaných projektov nielen zo strany samosprávy, ale aj zo strany zainteresovaných špecifických skupín obyvateľstva. Podporí sa zlučovanie rôznych zdrojov za účelom dosiahnutia spoločného prospechu pre obec. Zvýši sa všeobecná informovanosť o dianí v obci. Zvýši sa efektivita realizácie projektov v obci a napĺňanie cieľov PHSR.

Samotná komunikačná stratégia by mala vychádzať z cieľov PHSR a obsahovať konkrétne opatrenia v oblasti informovania a komunikácie. Komunikačná stratégia PHSR vychádza z nasledovných všeobecných princípov komunikácie:

- flexibilita komunikácie – prístup aktuálnych informácií,
- kontinuita komunikácie – pravidelnosť v informovaní a
- dostupnosť komunikácie – rôznorodosť využívaných nástrojov.

Komunikačná stratégia je vyjadrením spôsobu, akým bude obec zabezpečovať informovanosť a komunikáciu počas obdobia realizácie PHSR do roku 2022.

4.3.5 Prípravná fáza PHSR

Aby mala samospráva pri realizácii svojich rozvojových projektov podporu miestnej verejnosti je dôležité zapájať miestne obyvateľstvo už do prípravy PHSR. Zároveň by mala byť verejnosť priebežne informovaná o postupe prípravy a spracovania rozvojovej stratégie a mala by mať možnosť aktívne vstupovať do procesu prípravy dokumentu.

V prvej fáze bolo potrebné zabezpečiť základnú informovanosť predstaviteľov samosprávy spojenú so zmenou platnej legislatívy týkajúcej sa regionálneho rozvoja na národnej úrovni. Zmeny sa týkali novelizácie zákona č. 539/2008 Z. z. o podpore regionálneho rozvoja v znení zákona č. 309/2014 Z. z. platné od roku 2015. Okrem toho bola v roku 2015 vypracovaná nová metodika na vypracovanie PHSR obce/obcí/VÚC, ktorá má za cieľ zjednotiť proces spracovania PHSR na miestnej i regionálnej úrovni. Nová metodika priniesla so sebou množstvo nových analýz, prehľadov, metód a postupov spracovania, ktoré si vyžadovali samostatné odborné prístupy a vysvetlenia za účelom nastavenia konkrétnych postupov realizácie prípravy stratégie a spracovania samotného dokumentu PHSR. Predstavitelia samosprávy sa

zúčastňovali na doplňujúcich seminároch informujúcich o aktuálnych zmenách v postupoch a ich konkrétnom uplatnení. Následne bolo potrebné zabezpečiť internú komunikáciu a informovať miestnych poslancov a pracovníkov obecného úradu. Za účelom odborného poradenstva a výmeny aktuálnych informácií boli realizované stretnutia zástupcov miestnej samosprávy s externými poradenskými organizáciami príp. inštitúciami poskytujúcimi poradenstvo pri podpore regionálneho rozvoja. Stretnutia prebiehali pri partnerskej spolupráci obcí regionálneho združenia miest a obcí Rudohorie v záujme zabezpečenia jednotného pochopenia metodických postupov a nastavenia jednotného systému vypracovania PHSR konkrétnych obcí.

Na základe novej metodiky na vypracovanie PHSR bolo dôležité prehĺbiť medzisektorovú spoluprácu medzi miestnym verejným a súkromným sektorom vrátane zapojenia verejnosti, miestnych organizácií, záujmových združení a spolkov. To si vyžadovalo osobitný prístup pri oslovení, aktivizácii, informovaní a zapojení všetkých dotknutých aktérov do spolupráce. Využitie boli predovšetkým nasledovné metódy informovania a zapájania do spolupráce:

- **stretnutia** – formálne, neformálne alebo pracovné stretnutia starosta – zamestnanci úradu, starosta – poslanci, starosta – miestne osobnosti (lídri) miestnych záujmových skupín, starosta - starostovia okolitých obcí, starosta – odborné poradenské skupiny, stretnutia pracovných skupín a riadiaceho tímu pre prípravu PHSR;
- **rozhovory a prieskumy** – príprava a realizácia dotazníkového prieskumu pre verejnosť;
- **odborné poradenstvo** – využívanie odborných poradenských služieb, zriadenie miestnej poradenskej a pracovnej skupiny pre prípravu PHSR;
- **využitie existujúcich médií** – informovanie prostredníctvom miestnych novín, rozhlasu, informačnej úradnej tabule, webovej stránky a rôznych spôsobov elektronickej komunikácie.

4.3.6 Realizačná fáza PHSR

Jej cieľom je počas jednotlivých rokov obdobia realizácie PHSR informovať o rozvojovej stratégii obce verejnosť, nadväzovať a udržiavať partnerské vzťahy a medzisektorovú spoluprácu v obci, informovať a motivovať špecializované cieľové skupiny k podávaniu projektov, podávať správy o plnení PHSR, pravidelne vyhodnocovať a aktualizovať vybrané časti PHSR.

Počas realizačnej fázy PHSR bude informovanie a komunikácia zabezpečená na základe nasledovných opatrení:

1. Informovanosť a medializácia;
2. Komunikácia s partnermi;
3. Komunikácia so špecializovanými cieľovými skupinami;

4. Hodnotenie a aktualizácia PHSR.

Jednotlivé opatrenia budú realizované prostredníctvom nasledovných aktivít:

Tabuľka č. 39

Opatrenie	Aktivity	Rok realizácie
Prípravná fáza	<ul style="list-style-type: none"> - Informovanie a spolupráca s partnermi pre PHSR. - Informovanie o postupe prác spracovania PHSR. - Zverejňovanie pracovných verzií PHSR. - Verejné prerokovanie vybraných častí PHSR. - Zverejnenie finálnej verzie PHSR (po zapracovaní pripomienok). 	2015 - 2016
Realizačná fáza Informovanosť a medializácia	<ul style="list-style-type: none"> - Informačná kampaň po schválení PHSR, - WEBOVÁ stránka obce, - úradná informačná tabuľa, - miestne noviny a rozhlas, - sociálne siete, - tlačené materiály, - informovanie na verejných podujatiach. 	2016
	<ul style="list-style-type: none"> - Informovanie partnerov a verejných inštitúcií o platnom PHSR (združenie obcí, MAS, VÚC a pod.), - listy, - tlačené materiály, - digitálne médiá (CD, USB), - WEBOVÁ stránka. 	2016
	<ul style="list-style-type: none"> - Pravidelné informovanie o aktivitách, realizovaných projektoch a aktualitách ohľadom PHSR - WEBOVÁ stránka obce, - úradná informačná tabuľa, - miestne noviny a rozhlas, - sociálne siete, - formálne a neformálne stretnutia s verejnosťou, - tlačené materiály, - pracovné stretnutia, - informovanie na verejných podujatiach. 	2016 – 2022
	<ul style="list-style-type: none"> - Pravidelná propagácia PHSR a realizovaných projektov v obci - miestne a regionálne médiá (noviny, televízia, rozhlas, internet), - digitálne médiá (foto, video, DVD, CD, USB, aplikácie PC/mobil/tablet), - propagačné materiály (letáky, brožúry, plagáty, banery), - propagačné podujatia (výstavy a expozície, konferencie, semináre, exkurzie a pod.). 	2016 – 2022
	<ul style="list-style-type: none"> - Pravidelné prieskumy verejnej mienky, názorov a celkového vnímania rozvoja obce verejnosťou, - dotazníkové prieskumy pre širokú verejnosť, - prieskumy verejnej mienky, - verejné stretnutia. 	2016 – 2022
	<ul style="list-style-type: none"> - Záverečná informačná a propagačná kampaň - WEBOVÁ stránka obce, 	2020 - 2022

	<ul style="list-style-type: none"> - úradná informačná tabuľa, - miestne noviny a rozhlas, - sociálne siete, - tlačené materiály, - informovanie na verejných podujatiach. 	
<p>Realizačná fáza</p> <p>Komunikácia s partnermi</p>	<ul style="list-style-type: none"> - Oslovenie existujúcich a nových partnerov - listy, - informačná tabuľa, - návštevy, - motivačné stretnutia. - Spolupráca s partnermi (príprava a realizácia spoločných projektov, spoločných aktivít a podujatí) - dohody o partnerstve a spolupráci, - elektronická komunikácia, - pracovné stretnutia, - odborné poradné alebo pracovné skupiny, - vzdelávacie odborné semináre, programy. - Pravidelná komunikácia a informovanie partnerov - úradná informačná tabuľa, - miestne noviny a rozhlas, - elektronická komunikácia, - listy a tlačené materiály, - výstavy a exkurzie, - osobné a verejné stretnutia. 	2016 - 2022
<p>Realizačná fáza</p> <p>Komunikácia so špecializovanými cieľovými skupinami</p>	<ul style="list-style-type: none"> - Oslovenie zástupcov miestnych komunít a záujmových skupín resp. ich neformálnych lídrov, - miestne noviny a rozhlas, - úradná informačná tabuľa, - elektronická komunikácia a sociálne siete, - tlačené materiály, - verejné stretnutia a podujatia. - Spolupráca s dotknutými špecializovanými skupinami - pracovné stretnutia, - miestne poradné alebo pracovné skupiny, - verejné stretnutia a návštevy, - dotazníkové prieskumy. - Informovanie a vzdelávanie špecializovaných skupín - úradná informačná tabuľa, - miestne noviny a rozhlas, - elektronická komunikácia a sociálne siete, - listy a tlačené materiály, - výstavy a exkurzie, - vzdelávacie odborné semináre, programy a konferencie. 	2016 - 2022
<p>Realizačná fáza</p> <p>Hodnotenie a aktualizácia PHSR</p>	<ul style="list-style-type: none"> - Vypracovanie a archivácia sprievodnej dokumentácie priebežného monitorovania, hodnotenia a postupnej realizácie PHSR, - príprava ročnej správy o plnení PHSR, - ročné komunikačné plány, - monitoring a aktualizácia akčných plánov, - nové dohody o partnerstvách, - záznamy z rokovaní pracovných a poradných skupín, - plánovacie formuláre prieskumov, - evidencia a karty podnikateľských subjektov, - evidencia a karty MVO/združení/spolkov, 	2016 – 2022

	<ul style="list-style-type: none">- stav projektovej pripravenosti,- hodnotiace tabuľky pre výber projektov,- formuláre na prípravu projektov,- nákladovo výnosové analýzy projektov a- záznamy z prerokovaní aktualizácií PHSR (komisie, verejnosť).	
--	---	--

Zdroj: vlastné spracovanie

4.3.7 Komunikačné plány PHSR

Miestna samospráva si na základe komunikačnej stratégie na každý rok realizácie PHSR navrhne konkrétne komunikačné a informačné aktivity (projekty), ktoré budú spracované do ročných komunikačných plánov.

Komunikačné plány budú zahŕňať:

- analýzu realizovaných informačných a komunikačných aktivít pre jednotlivé cieľové skupiny na základe stanovených opatrení a vyhodnotenie ich úspešnosti,
- návrh a vyhodnotenie relevantných ukazovateľov výstupov a výsledkov vrátane stanovenia cieľových ukazovateľov na daný rok,
- časový harmonogram uskutočnenia plánovaných aktivít,
- detailnejšie rozpracovanie konkrétnych aktivít na 12 mesiacov v danom roku,
- návrh finančného zabezpečenia na jednotlivé aktivity plánované v danom roku,
- predbežné finančné alokácie na ďalšie roky,
- osoby zodpovedné za prípravu a realizáciu jednotlivých komunikačných aktivít a
- osoby zodpovedné za vypracovanie záznamov a archiváciu sprievodnej dokumentácie (prezenčné listiny, zápisy, fotodokumentácia a pod.) z jednotlivých komunikačných alebo informačných aktivít.

Ročné komunikačné plány budú vypracované na základe vzorového formuláru, ktorý je v súlade s platnou metodikou na vypracovanie PHSR. Vzorový formulár komunikačného plánu pre fázu realizácie PHSR (v súlade s aktuálne platnou metodikou – verzia 2.0) tvorí prílohu PHSR.

4.4 AKČNÝ PLÁN S HARMONOGRAMOM PHSR

Tabuľka č. 40 Akčný plán

Akčný plán						
P. č.	Názov projektu	Opatrenie, aktivita	Termín (rok)	Zodpovedný	Financovanie	Ukazovateľ výstupu
1.	Dobudovanie kanalizácie, kanalizačná prípojka pre bytový dom a MŠ	3.3.1/dobudovanie miestnej kanalizácie	2017	starosta, zastupiteľstvo	Obec + Envirofond	
2.	Obnova siete rigolov	1.3.2/obnova rigolov	2022	starosta, zastupiteľstvo	Obec + Fondy EÚ	
3.	Rozšírenie separovaného zberu, nákup kontajnerov	3.1.2/rekonštrukcia stanovišť kontajnerov, nákup kontajnerov	2022	starosta, zastupiteľstvo	Obec + Fondy EÚ	
4.	Budovanie a modernizácia areálu MŠ, modernizácia materiálo-technického vybavenia	1.1.6/rekonštrukcia budovy MŠ a priestorov futbalového klubu	2022	starosta, zastupiteľstvo	Obec + Fondy EÚ	
5.	Vybudovanie moderných učební v ZŠ	1.1.1/výstavba učební	2022	starosta, zastupiteľstvo	Obec + Fondy EÚ	
6.	Rekonštrukcia budovy Domu smútku	1.1.6/rekonštrukcia domu smútku	2022	starosta, zastupiteľstvo	Obec + Fondy EÚ	
7.	Nákup interiérového vybavenia pre KD	1.1.6/doplňkové vybavenie KD	2022	starosta, zastupiteľstvo	Obec + Fondy EÚ	
8.	Úprava detského ihriska pri budove MŠ	1.1.3/vybudovanie prepojenia ihriska s budovou MŠ	2022	starosta, zastupiteľstvo	Obec + Fondy EÚ	
9.	Rekonštrukcia a prestavba šatní futbalového klubu	1.1.6/rekonštrukcia budovy MŠ a priestorov futbalového klubu	2022	starosta, zastupiteľstvo	Obec + Fondy EÚ	
10.	Úprava parku pred budovou obecného úradu	3.1.1/obnova verejnej zelene v okolí zrekonštruovanej infraštruktúry	2022	starosta, zastupiteľstvo	Obec + Fondy EÚ	
11.	Rekonštrukcia KD	1.1.6/rekonštrukcia KD	2022	starosta, zastupiteľstvo	Obec + Fondy EÚ	
12.	Rekonštrukcia Domu smútku, odvodnenie, oprava strechy a statiky	1.1.6/rekonštrukcia domu smútku	2022	starosta, zastupiteľstvo	Obec + Fondy EÚ	
13.	Rekonštrukcia miestnej komunikácie	1.3.1/komplexná rekonštrukcia miestnej cestnej siete a výstavba obchvatu centra obce	2022	starosta, zastupiteľstvo	Obec + Fondy EÚ	
14.	Rekonštrukcia obecného parku, spevnenie a výsadba drevín	3.1.1/obnova verejnej zelene v okolí zrekonštruovanej infraštruktúry	2022	starosta, zastupiteľstvo	Obec + Fondy EÚ	
15.	Rekonštrukcia obecného úradu	1.1.6/rekonštrukcia OcÚ	2022	starosta, zastupiteľstvo	Obec + Fondy EÚ	
16.	Rekonštrukcia budovy a areálu ZŠ	1.1.1/Rekonštrukcia základnej školy	2022	starosta, zastupiteľstvo	Obec + Fondy EÚ	
17.	Rekonštrukcia a dobudovanie viacúčelového ihriska	1.1.3/viacúčelové ihrisko	2022	starosta, zastupiteľstvo	Obec + Fondy EÚ	
18.	Rekonštrukcia a rozšírenie siete verejného osvetlenia	1.1.4/rozšírenie siete verejného osvetlenia	2022	starosta, zastupiteľstvo	Obec + Fondy EÚ	
19.	Dobudovanie kanalizačnej siete	3.3.1/dobudovanie miestnej	2022	starosta, zastupiteľstvo	Obec + Fondy EÚ	

Program hospodárskeho rozvoja a sociálneho rozvoja obce Nižný Klátov na roky 2016 - 2022

		kanalizácie				
20.	Protipovodňové opatrenia v oblasti Myslavského potoka, v časti Čaks a ulíc Stará Košická, Hlavná a cintorínska	3.3.3/realizácia protipovodňových opatrení Myslavského potoka a jeho úprava	2022	starosta, zastupiteľstvo	Obec + Fondy EÚ+ Envirofond+ SVP, akciová spoločnosť	
21.	Dobudovanie parkovacích plôch	1.3.3/vybudovanie 20 parkovacích miest pri obecnom úrade	2022	starosta, zastupiteľstvo	Obec + Fondy EÚ	
22.	Podpora propagácie obce a jej okolia, označenie ulíc a vybudovanie informačných panelov	1.4.1/osadenie informačných tabúl (časť Mlynky, chatové osady)	2022	starosta, zastupiteľstvo	Obec + Fondy EÚ	
23.	Výchovná a osvetová činnosť obce (vydanie knihy)	2.2.3/propagácia obce (vydanie knihy k 700. výročiu prvej zmienky o obci a vydanie časopisu)	2022	starosta, zastupiteľstvo	Obec + Fondy EÚ	
24.	Likvidácia divokých skládok	3.1.2/likvidácia lokálnych divokých skládok a vyčistenie potokov	2022	starosta, zastupiteľstvo	Obec + Fondy EÚ	
25.	Rekonštrukcia miestnych komunikácií aj s mostmi a odvodnením	1.3.1/rekonštrukcia časti komunikácie a mostov (zelené pásy)	2022	starosta, zastupiteľstvo	Obec + Fondy EÚ	
26.	Rekonštrukcia verejnej zelene pozdĺž potokov a komunikácií	3.1.1/obnova verejnej zelene v okolí zrekonštruovanej infraštruktúry	2022	starosta, zastupiteľstvo	Obec + Fondy EÚ	
27.	Výstavba bezbariérových chodníkov	1.3.2/výstavba nových chodníkov	2022	starosta, zastupiteľstvo	Obec + Fondy EÚ	
28.	Výstavba sociálneho bytu	1.1.7/výstavba sociálnych bytov	2022	starosta, zastupiteľstvo	Obec + Fondy EÚ	
29.	Výstavba stanovišťa kontajnerov	3.1.2/rekonštrukcia stanovišťa kontajnerov, nákup kontajnerov	2022	starosta, zastupiteľstvo	Obec + Fondy EÚ	
30.	Rekonštrukcia obecného rozhlasu za bezdrôtový a varovný systém	1.1.4/rozšírenie siete verejného rozhlasu a zvýšenie kapacity ústredne	2022	starosta, zastupiteľstvo	Obec + Fondy EÚ	
31.	Organizácia kultúrnych a športových podujatí v spolupráci	2.2.2/spolupráca obce pri organizovaní akcií jednotlivých klubov, spolkov a združenia rodičov	každoročne	starosta, zastupiteľstvo	MVO+obec+ Fondy	
32.	Výstavba kompostoviska	3.2.1/výstavba kompostoviska	2022	starosta, zastupiteľstvo	Obec + Fondy EÚ	
33.	Viacúčelová budova	1.1.7/výstavba sociálnych bytov, telocvične	2022	starosta, zastupiteľstvo	Obec + Fondy EÚ	
34.	Športový areál pri ZŠ	1.1.1/výstavba telocvične	2022	starosta, zastupiteľstvo	Obec + Fondy EÚ	
35.	Opatrenia na zníženie prašnosti, hlučnosti, bezpečnostné prvky na miestnych komunikáciách a obnova autobusových zastávok	1.3.1/zníženie prašnosti, hlučnosti a vybudovanie bezpečnostných prvkov	2022	starosta, zastupiteľstvo	Obec + Fondy EÚ	
36.	Infotabule osadenie v časti Mlynky, chatových osadách	1.4.1/osadenie informačných tabúl (časť Mlynky, chatové osady)	2022	starosta, zastupiteľstvo	Obec + Fondy EÚ	
37.	Rozšírenie siete kamier	1.1.4/rozšírenie kamerového systému v obci	2022	starosta, zastupiteľstvo	Obec + Fondy EÚ	
38.	Oprava kostola sv. Michala archanjela	2.2.3/podpora náboženstva, kultúrnych pamiatok	každoročne	starosta, zastupiteľstvo	Obec + Fondy EÚ	
39.	Opatrovateľská služba	2.4.1/terénna opatrovateľská služba	každoročne	starosta, zastupiteľstvo	Obec + Fondy EÚ	

Program hospodárskeho rozvoja a sociálneho rozvoja obce Nižný Klátov na roky 2016 - 2022

40.	Organizovanie kultúrnych a športových podujatí	2.2.3/pravidelné organizovanie kultúrnych a športových akcií	každoročne	starosta, zastupiteľstvo	Obec + Fondy EÚ	
-----	--	--	------------	--------------------------	-----------------	--

Zdroj: Metodika na vypracovanie PHSR, verzia 2.0; obec Nižný Klátov

5. FINANČNÁ ČASŤ

Finančná časť PHSR obsahuje finančné zabezpečenie jednotlivých opatrení a aktivít, inštitucionálnu a organizačnú stránku realizácie programu rozvoja obce.

5.1 FINANČNÝ PLÁN PHSR

Sumarizácia je celkovým prehľadom plánovaných finančných prostriedkov počas celej platnosti schváleného PHSR.

Tabuľka č.41 Formulár F1 – Indikatívny rozpočet – sumarizácia

	Rok							Spolu
	2016	2017	2018	2019	2020	2021	2022	
I. Hospodárska oblasť	-	-	-	-	-	-	883 100	883 100 €
II. Sociálna oblasť	16 000	16 000	16 000	16 000	16 000	16 000	1 656 000	1 752 000 €
III. Environmentálna oblasť	-	71 310	-	-	-	-	778 500	849 810 €

Zdroj: Metodika na vypracovanie PHSR, verzia 2.0; obec Nižný Klátov

5.2 FINANČNÝ RÁMEC PHSR

Tabuľka č.42 Formulár F2 - Finančný rámec pre realizáciu PHSR obce

v €										
Číslo opatrenia*	Názov projektu	Klasifikácia stavieb	Hlavný ukazovateľ	Termín realizácie projektu	RN Spolu	Verejné zdroje celkom	Verejné zdroje		Súkromné zdroje	Úverové zdroje
							Národné celkom	EÚ (EŠF) celkom		
					a=b+e+f	b=c+d	c	d	e	f
I. Hospodárska politika										
1.3.2	Obnova siete rigolov			2022	27 649	26 267	5 253	21 013	1 382	0
1.3.1	Rekonštrukcia miestnej komunikácie			2022	100 000	95 000	19 000	76 000	5 000	0
1.3.3	Dobudovanie parkovacích plôch			2022	20 000	19 000	3 800	15 200	1 000	0
1.3.1	Rekonštrukcia miestnych komunikácií aj s mostmi a odvodnením			2022	500 000	475 000	95 000	380 000	25 000	0
1.3.2	Výstavba bezbariérových chodníkov			2022	30 000	28 500	5 700	22 800	1 500	0
1.1.4	Rekonštrukcia obecného rozhlasu za bezdrôtový a varovný systém			2022	20 000	19 000	3 800	15 200	1 000	0

Program hospodárskeho rozvoja a sociálneho rozvoja obce Nižný Klátov na roky 2016 - 2022

1.4.1	Podpora propagácie obce a jej okolia, označenie ulíc a vybudovanie informačných panelov			2022	20 000	19 000	3 800	15 200	1 000	0
2.2.3	Výchovná a osvetová činnosť obce (vydanie knihy)			2022	6 000	5 700	0	0	300	0
1.1.4	Rekonštrukcia a rozšírenie siete verejného osvetlenia			2022	300 000	285 000	57 000	228 000	15 000	0
1.1.6	Rekonštrukcia obecného úradu			2022	150 000	142 500	28 500	114 000	7 500	0
1.1.6	Rekonštrukcia Domu smútku, odvodnenie, oprava strechy a statiky			2022	120 000	114 000	22 800	91 200	6 000	0
1.1.6	Rekonštrukcia KD			2022	150 000	142 500	28 500	114 000	7 500	0
1.1.6	Rekonštrukcia budovy Domu smútku			2022	15 000	14 250	2 850	11 400	750	0
1.1.6	Nákup interiérového vybavenia pre KD			2022	3 600	0	0	0	3 600	0
1.3.1	Opatrenia na zníženie prachnosti, hlučnosti, bezpečnostné prvky na miestnych komunikáciách a obnova autobusových zastávok			2022	90 000	85 500	17 100	68 400	4 500	0
1.4.1	Infotabule osadenie v časti Mlynky, chatových osadách			2022	3 500	0	0	0	3 500	0
1.1.4	Rozšírenie siete kamier			2022	15 000	14 250	2 850	11 400	750	0
II. Sociálna politika										
1.1.6	Budovanie a modernizácia areálu MŠ, modernizácia materiálno-technického vybavenia			2022	50 000	47 500	9 500	38 000	2 500	0
2.4.1	Opatrovateľská služba			každoročne	10 000	9 500	0	0	500	0
2.2.2	Organizovanie kultúrnych a športových podujatí			každoročne	3 000	0	0	0	3 000	0
2.2.2	Organizovanie kultúrnych a športových podujatí v spolupráci			každoročne	1 500	0	0	0	1 500	0
2.2.3	Oprava kostola sv. Michala archanjela			každoročne	1 500	0	0	0	1 500	0
1.1.1	Vybudovanie moderných učební v ZŠ			2022	100 000	95 000	19 000	7 600	5 000	0
1.1.1	Rekonštrukcia budovy a areálu ZŠ			2022	200 000	190 000	38 000	152 000	10 000	0
1.1.7	Výstavba sociálneho bytu			2022	100 000	95 000	19 000	7 600	5 000	0
1.1.7	Viacúčelová budova			2022	500 000	475 000	95 000	380 000	25 000	0
1.1.1	Športový areál pri ZŠ			2022	600 000	570 000	114 000	456 000	30 000	0

Program hospodárskeho rozvoja a sociálneho rozvoja obce Nižný Klátov na roky 2016 - 2022

1.1.3	Úprava detského ihriska pri budove MŠ			2022	10 000	9 500	0	0	500	0
1.1.6	Rekonštrukcia a prestavba šatní futbalového klubu			2022	30 000	28 500	5 700	22 800	1 500	0
1.1.3	Rekonštrukcia a dobudovanie viacúčelového ihriska			2022	50 000	47 500	9 500	38 000	2 500	0
III. Environmentálna politika										
3.3.1	Dobudovanie kanalizácie, kanalizačná prípojka pre bytový dom a MŠ			2017	71 310	67 744,5	13 548,9	54 195,6	3 565,5	0
3.3.1	Dobudovanie kanalizačnej siete			2022	300 000	285 000	57 000	228 000	15 000	0
3.2.1	Výstavba kompostoviska			2022	5 000	0	0	0	5 000	0
3.1.2	Likvidácia divokých skládok			2022	100 000	95 000	19 000	76 000	5 000	0
3.3.3	Protipovodňové opatrenia v oblasti Myslavského potoka, v časti Čaks a ulíc Stará Košická, Hlavná a cintorínska			2022	300 000	285 000	57 000	228 000	15 000	0
3.1.1	Rekonštrukcia obecného parku, spevnenie a výsadba drevín			2022	50 000	47 500	9 500	38 000	2 500	0
3.1.1	Úprava parku pred budovou obecného úradu			2022	10 000	9 500	0	0	500	0
3.1.2	Rozšírenie separovaného zberu, nákup kontajnerov			2022	20 000	19 000	3 800	1 520 0	1 000	0
3.1.1	Rekonštrukcia verejnej zelene pozdĺž potokov			2022	15 000	14 250	2 850	11 400	750	0
3.1.2	Výstavba stanovišťa kontajnerov			2022	10 000	9 500	0	0	500	0
Celkom					44 108 059	3 885 461,5	764 551,9	3 073 408,6	222 597,5	0

Zdroj: Metodika na vypracovanie PHSR, verzia 2.0; obec Nižný Klátov

ZÁVER

PHSR obce Nižný Klátov je spracovaný na obdobie 7 rokov, teda na obdobie 2016 – 2022. Dokument je spracovaný v súlade s novelizáciou zákona č. 539/2008 Z. z. o podpore regionálneho rozvoja, v znení zákona č. 309/2014 Z. z., ktorý nadobudol účinnosť 1. januára 2015. Pri spracovaní dokumentu bola zohľadnená odporúčaná Metodika na vypracovanie PHSR obce/obcí/VÚC (verzia 2.0) spracovaná Ministerstvom dopravy, výstavby a regionálneho rozvoja SR.

Program hospodárskeho a sociálneho rozvoja obce Nižný Klátov spolu s Územným plánom obce Nižný Klátov vytvárajú základ pre všestranný a udržateľný rozvoj obce v najbližšom období. Vychádza z konkrétnych podmienok riešeného územia a aktuálnych potrieb miestnych obyvateľov, podnikateľov a rôznych záujmových skupín pôsobiacich v obci. Dokument bol spracovávaný a pripomienkovaný za aktívnej účasti zástupcov obce, členov pracovných skupín, miestnych obyvateľov a partnerov. Zapojená bola aj miestna verejnosť, ktorá mohla vyjadriť svoje názory prostredníctvom dotazníkového prieskumu, účasťou na zasadnutiach pracovných skupín a postupným pripomienkovaním jednotlivých častí dokumentu po ich spracovaní. Spoločné viac sektorové stretnutia boli dôležité predovšetkým pri spracovaní nasledovných častí dokumentu:

- Analýza SWOT
- Problémová analýza
- Stanovenie základných potrieb územia
- Vízia a strategický cieľ územia
- Špecifické ciele a priority stratégie
- Opatrenia a aktivity stratégie.

Takto spoločne navrhnutý rámec budúceho rozvoja predstavuje záruku, že PHSR obce je skutočným strategickým rozvojovým dokumentom s cieľom dosiahnuť konkrétne budúce výsledky zamerané na rast životnej úrovne miestnych obyvateľov.

Koordinácia prípravy, odborné poradenstvo a výsledné spracovanie jednotlivých častí dokumentu bolo zabezpečené externou organizáciou, ktorá zabezpečovala odborný dohľad a garanciu dodržiavania predpísaných postupov v zmysle platnej legislatívy o podpore regionálneho rozvoja a odporúčanej metodiky na vypracovanie PHSR. Spracované jednotlivé časti dokumentu boli priebežne pripomienkované členmi pracovných skupín, zástupcami obce, partnermi a nakoniec bol celý dokument v záverečnej fáze verejne pripomienkovaný, prerokovaný a nakoniec schválený obecným zastupiteľstvom.

Keďže sa jedná o dokument miestneho významu nie je potrebné (v zmysle metodiky na vypracovanie PHSR, verzia 2.0, str. 62) zabezpečiť posudzovanie jeho vplyvu na životné prostredie podľa zákona č. 24/2006 Z. z. o posudzovaní vplyvov na životné prostredie a o zmene a doplnení niektorých zákonov v znení neskorších predpisov (SEA).

Schválenie PHSR v súlade s legislatívou je posledným krokom jeho prípravy, ale prvým krokom jeho realizácie v nasledujúcom období.

Všetky práva, predovšetkým autorské právo tohto dokumentu sú chránené autorským zákonom. Všetky práva sú vyhradené, najmä právo na kopírovanie, distribúciu a preklad. Žiadna časť nesmie byť akoukoľvek formou (tlačou, fotokópiou, elektronickým alebo iným spôsobom) bez predchádzajúceho písomného súhlasu organizácie Centrum regionálneho rozvoja Košického kraja, n. o. reprodukováná alebo s použitím elektronického off-line systémov ukladaná do pamäti, spracovávaná či šírená.

Pod'akovanie

Starostke obce Nižný Klátov za aktívnu spoluprácu, vynaložené úsilie pri príprave Programu hospodárskeho a sociálneho rozvoja obce Nižný Klátov a za podnetné informácie, ktoré výrazne prispeli k spracovaniu.

Všetkým pracovným skupinám a poslancom za mimoriadny čas venovaný riešeniu problematiky spojenej so spracovávaním Programu hospodárskeho a sociálneho rozvoja obce Nižný Klátov.

Obec touto cestou d'akuje aj rôznym inštitúciám (ŠÚSR, ÚPSVaR a iné), ktoré svojimi údajmi pomohli vyplniť časti PHSR.

PRÍLOHY

Príloha č. 1 Zoznam členov riadiaceho tímu, pracovných skupín a partnerov zapojených do spracovania PHSR

Základný riadiaci tím

Funkcia v riadiacom tíme	Meno člena základného tímu	Funkcia v pracovnom zaradení
garant PHSR	PhDr. Ing. Marcela JOKEĽOVÁ	starostka obce
člen	Matej SILVAY	zástupca starostky obce
člen	Tomáš HUDÁK	poslanec obecného zastupiteľstva
člen	PhDr. Valéria PAROVÁ	zástupca súkromného sektora
člen	Patrik BUJŇÁK	zástupca neziskového sektora
člen	Ing. Viera MIHOKOVÁ	zástupca externej firmy spolupracujúcej pri príprave PHSR

Zdroj: Metodika na vypracovanie PHSR 2015, verzia 2.0; obec Nižný Klátov

Pracovná skupina č. 1 – hospodárska

Funkcia v pracovnej skupine	Meno člena pracovnej skupiny	Funkcia v pracovnom zaradení
gestor skupiny	Matej SILVAY	zástupca starostky obce
koordinátor	Andrea MÜLLEROVÁ	referentka
metodik	Bc. Metod KORPESIO	poslanec obecného zastupiteľstva

Zdroj: Metodika na vypracovanie PHSR 2015, verzia 2.0; obec Nižný Klátov

Pracovná skupina č. 2 – sociálna

Funkcia v pracovnej skupine	Meno člena pracovnej skupiny	Funkcia v pracovnom zaradení
gestor skupiny	Jozefína KOLESÁROVÁ	poslankyňa obecného zastupiteľstva
koordinátor	Júlia DRÁBIKOVÁ	poslankyňa obecného zastupiteľstva
metodik	Ing. František KOVÁČ	zástupca obyvateľov

Zdroj: Metodika na vypracovanie PHSR 2015, verzia 2.0; obec Nižný Klátov

Pracovná skupina č. 3 – environmentálna

Funkcia v pracovnej skupine	Meno člena pracovnej skupiny	Funkcia v pracovnom zaradení
gestor skupiny	M.A. Ivan NOVOTNÝ	poslanec obecného zastupiteľstva
koordinátor	Gabriela KÖVEROVÁ	účtovníčka
metodik	Ing. Gabriela STANÍKOVÁ	zástupca obyvateľov

Zdroj: Metodika na vypracovanie PHSR 2015, verzia 2.0; obec Nižný Klátov

Príloha č. 2 Zoznam informačných zdrojov použitých v PHSR

Použitá literatúra:

1. Metodika na vypracovanie PHSR (verzia 2.0, február 2015)
2. Zákon č. 539/2008 Z. z. o podpore regionálneho rozvoja v znení zákona č. 309/2014 Z. z.
3. Program hospodárskeho a sociálneho rozvoja obce Nižný Klátov
4. Sčítanie obyvateľov, domov a bytov 2001
5. Sčítanie obyvateľov, domov a bytov 2011

Zdroje informácií:

1. Obec Nižný Klátov (www.niznyklatov.sk)
2. Štatistický úrad SR (www.statistics.sk)
3. Úrad práce, sociálnych vecí a rodiny SR

Príloha č. 3 Zoznam skratiek použitých v PHSR

PHSR – program hospodárskeho rozvoja a sociálneho rozvoja obce

PO – programovacie obdobie

ŠÚ SR – Štatistický úrad Slovenskej republiky

SODB – Sčítanie obyvateľov, domov a bytov

ÚPSVaR SR – Úrad práce, sociálnych vecí a rodiny Slovenskej republiky

EÚ – Európska únia

ŠR – štátny rozpočet

EŠIF – európske štrukturálne investičné fondy

Program hospodárskeho rozvoja a sociálneho rozvoja obce Nižný Klátov na roky 2016 - 2022

Príloha č.4 Ex - post hodnotenie predchádzajúceho PHSR

v tis. EUR																				
č.	Názov investície - projektu (obec, okres)	Číslo a názov aktivity	Klasifikácia investície (stavby) - triedy	Rok začatia	Ukazovateľ	Cena podľa vykonávacieho projektu		Objem finančných prostriedkov v príslušnom roku spolu			Finančné prostriedky podľa zdrojov									
				Rok dokončenia	Merná jednotka	Celkom	Z toho stavebná časť	Rok	Objem fin. prostriedkov	Z toho verejné investície	Štátny rozpočet	Rozpočet samosprávneho kraja	Rozpočet obce	Štátne účelové fondy	Úvery so zárukou štátu	Rozpočet EÚ	Kód OP	Súkr. zdroje	Iné zdroje	
0	1	2	3	4	5	6	7	8	9	10	11	12	13	14	15	16	17	18	19	
1	Kanalizácia Nižný Klátov	1.2.1 Kanalizačná sieť - Dobudovanie miestnej kanalizačnej siete	2223 - Miestne kanalizácie	2008		195,18		2008	195,18	195,18	185,89		9,30							
				2008																
2	Rekonštrukcia budovy MŠ - filtračné zariadenie		1263 - Školy, univerzity a budovy na vzdelávanie	2008		1,95		2008	1,95	1,95			1,95							
				2008																
3	Kanalizácia Nižný Klátov	1.2.1 Kanalizačná sieť - Dobudovanie miestnej kanalizačnej siete	2223 - Miestne kanalizácie	2011		196,58		2011	196,58	196,58	186,22		10,36							
				2011																
4	Rekonštrukcia budovy MŠ - oprava kanalizácie		1263 - Školy, univerzity a budovy na vzdelávanie	2011		1,56		2011	1,56	1,56			1,56							
				2011																
5	Kanalizácia Nižný Klátov	1.2.1 Kanalizačná sieť - Dobudovanie miestnej kanalizačnej siete	2223 - Miestne kanalizácie	2012		209,93		2012	209,93	209,93	199,18		10,75							
				2012																
6	Rekonštrukcia budovy MŠ - oprava strechy, nákup vybavenia		1263 - Školy, univerzity a budovy na vzdelávanie	2012		16,42		2012	16,42	16,42			16,42							
				2012																

Program hospodárskeho rozvoja a sociálneho rozvoja obce Nižný Klátov na roky 2016 - 2022

7	Kanalizácia Nižný Klátov	1.2.1 Kanalizačná sieť - Dobudovanie miestnej kanalizačnej siete	2223 - Miestne kanalizácie	2013	144,52		2013	144,52	144,52	109,64	34,88							
				2013														
8	Oprava miestnych komunikácií	1.3.1 Miestna cestná sieť - Rekonštrukcia a miestnych komunikácií	2112 - Miestne komunikácie	2013	1,71		2013	1,71	1,71	1,71								
				2013														
9	Rekonštrukcia a budovy MŠ - nákup vybavenia		1263 - Školy, univerzity a budovy na vzdelávanie	2013	12,45	0,00	2013	12,45	12,45		12,45							
				2013														
10	Rekonštrukcia a budovy MŠ - nákup vybavenia		1263 - Školy, univerzity a budovy na vzdelávanie	2014	2,80	0,00	2014	2,80	2,80		2,80							
				2014														
11	Výstavba oporného múra - cintorín			2014	5,29		2014	5,29	5,29		5,29							
				2014														

Zdroj: Metodika na vypracovanie PHSR 2015, verzia 2.0; obec Nižný Klátov

Príloha č. 5 Evidencia podnikateľských subjektov

Číslo	Názov PO:
1	REALSTAV -Slovakia spol, s. r. o.
2	Ramas, s. r. o.
3	PD Klatov, a. s.
4	Stavebno-obchodná firma Žabecký, s. r. o.

Zdroj: Metodika na vypracovanie PHSR 2015, verzia 2.0; obec Nižný Klátov

Číslo:	Názov subjektu:	Právna forma:	IČO:	DIČ:
1	REALSTAV -Slovakia spol. s. r. o	Spoločnosť s ručením obmedzeným	36577626	2021795501
Sídlo:			Prevádzkareň/Prevádzkarne:	
Nižný Klátov , Tichá 9			Nižný Klátov, Tichá 9	
Predmet činnosti:			Počet zamestnancov:	
Stavebné činnosti				
Konateľ/lia:			Kontaktná osoba/y:	
Dušan BUJŇÁK			Iveta BUJŇAKOVÁ	
Kontakty				
adresa:		telefón:	e-mail:	webová stránka:
Tichá 9, 044 12 Nižný Klátov		0910 939 770	ekonomicke@realstav-slovakia.com	

Číslo:	Názov subjektu:	Právna forma:	IČO:	DIČ:
2	Ramas, s. r. o.	spoločnosť s ručením obmedzeným	36170135	2020042376
Sídlo:			Prevádzkareň/Prevádzkarne:	
Hlavná 20, 044 12 Nižný Klátov			Hlavná 20, 044 12 Nižný Klátov	
Predmet činnosti:			Počet zamestnancov:	
potraviny, pohostinstvo				
Konateľ/lia:			Kontaktná osoba/y:	
Marián PARA, Radoslav PARA, Marián PARA			PhDr. Valéria PAROVÁ	
Kontakty				
adresa:		telefón:	e-mail:	webová stránka:

Hlavná 20, 044 12 Nižný Klátov	0908 994 492	parovavalika@gmail.com	
--------------------------------	--------------	--	--

Číslo:	Názov subjektu:	Právna forma:	IČO:	DIČ:
3	PD Klatov, a. s.	akciová spoločnosť	193909	2020494773
Sídlo:			Prevádzkareň/Prevádzkarne:	
Hlavná 53, 044 12 Nižný Klátov			Hlavná 53, 044 12 Nižný Klátov	
Predmet činnosti:				Počet zamestnancov:
poľnohospodárska výroba				
Konateľ/ia:			Kontaktná osoba/y:	
Ing. Ondrej HUDÁK, Jozef BALOG				
Kontakty				
adresa:		telefón:	e-mail:	webová stránka:
Hlavná 53, 044 12 Nižný Klátov		055/6967121	pdklatov@stonline.sk	

Číslo:	Názov subjektu:	Právna forma:	IČO:	DIČ:
4	Stavebno-obchodná firma Žabecký, s. r. o.	spoločnosť s ručením obmedzeným	45905690	2023129724
Sídlo:			Prevádzkareň/Prevádzkarne:	
Stará Košická 7, 044 12 Nižný Klátov				
Predmet činnosti:				Počet zamestnancov:
stavebné činnosti				
Konateľ/ia:			Kontaktná osoba/y:	
Miroslav ŽABECKÝ				
Kontakty				
adresa:		telefón:	e-mail:	webová stránka:
Stará Košická 7, 044 12 Nižný Klátov		0905 743 414	miro.zabecky@netkosice.sk	www.zabecky.sk

Príloha č. 6 Evidencia mimovládnych organizácií

P. č.	Názov:
1	Rímsko-katolícka cirkev Filiálka Nižný Klátov
2	Rodičovské združenie Klatovčanik

Číslo:	Názov subjektu:	Právna forma:	IČO:
1	Rímsko-katolícka cirkev- Filiálka Nižný Klátov	721 cirkvi a náboženské spoločnosti	35524758
Sídlo:		Prevádzkareň/Prevádzkarne:	
Nižný Klátov		Nižný Klátov	
Predmet činnosti:		Cieľová skupina predmetu činnosti:	Počet členov:
činnosť cirkevných organizácií		<i>deti, mládež, pracujúci, seniori</i>	325
Štatutárny zástupca:		Kontaktná osoba/y:	
Mgr. Eugen JURKOVIČ		Mgr. Eugen JURKOVIČ	
Kontakty			
adresa:	telefón:	e-mail:	webová stránka:
Vyšný Klátov 31	0917 983 450		

Číslo:	Názov subjektu:	Právna forma:	IČO:
2	Rodičovské združenie Klatovčanik	701 združenie	42331897
Sídlo:		Prevádzkareň/Prevádzkarne:	
Predmet činnosti:		Cieľová skupina predmetu činnosti:	Počet členov:
zabezpečiť kvalitnú výchovu a vzdelávanie detí, ochrana práv detí, ochrana záujmov		<i>deti, učiteľia, rodičia</i>	20
Štatutárny zástupca:		Kontaktná osoba/y:	
Patrik BUJŇÁK		Lucia VAJCÍKOVÁ	
Kontakty			
adresa:	telefón:	e-mail:	webová stránka:
Čaksová 167/1, 044 12 Nižný Klátov	0905799713	patrik_bujnak@centrum.sk	

Príloha č. 7 Formulár na prípravu projektov

Základné údaje o projektovom zámere č.							
Názov projektu							
Grant							
Kontaktná osoba garanta							
Partneri garanta (spolupráca s)							
Začatie a ukončenie projektu (od do)							
Stav projektu pred realizáciou							
Cieľ projektu							
Výstupy							
Užívatelia							
Indikátory monitoringu							
Zmluvné podmienky							
Riziká							
Poznámky							
Realizácia projektu							
Fáza/míľnik		Súčinnosť iného odboru alebo subjektu			Termín (mesiac/rok)		
Financovanie projektu							
Druh výdavku	Termín (rok)	Náklady spolu (eur)	Z toho verejné zdroje				Z toho súkromné zdroje
			EÚ	ŠR	VÚC	obec	
Spolu							

Zdroj: Metodika na vypracovanie PHSR 2015, verzia 2.0

Príloha č. 8 Formulár komunikačného plánu pre fázu realizácie PHSR

P.č.	Časový rámec	Miesto konania	Cieľová skupina	Forma	Téma, ciele	Vstupné údaje	Výstupy
1.							
2.							
3.							

Zdroj: Metodika na vypracovanie PHSR, verzia 2.0

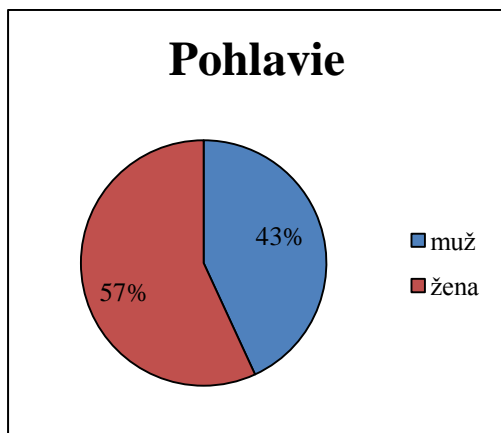
Príloha č. 9 Akčný plán na rok 2016 s výhľadom na roky 2017 a 2018

Akčný plán						
P. č.	Názov projektu	Opatrenie, aktivita	Termín (rok)	Zodpovedný	Financovanie	Ukazovateľ výstupu
1.	Dobudovanie kanalizácie, kanalizačná prípojka pre bytový dom a MŠ	3.3.1/dobudovanie miestnej kanalizácie	2017	starosta, zastupiteľstvo	Obec + Envirofond	
31.	Organizácia kultúrnych a športových podujatí v spolupráci	2.2.2/spolupráca obce pri organizovaní akcií jednotlivých klubov, spolkov a združenia rodičov	každoročne	starosta, zastupiteľstvo	MVO+obec+ Fondy	
38.	Oprava kostola sv. Michala archanjela	2.2.3/podpora náboženstva, kultúrnych pamiatok	každoročne	starosta, zastupiteľstvo	Obec + Fondy EÚ	
39.	Opatrovateľská služba	2.4.1/terénna opatrovateľská služba	každoročne	starosta, zastupiteľstvo	Obec + Fondy EÚ	
40.	Organizovanie kultúrnych a športových podujatí	2.2.3/pravidelné organizovanie kultúrnych a športových akcií	každoročne	starosta, zastupiteľstvo	Obec + Fondy EÚ	

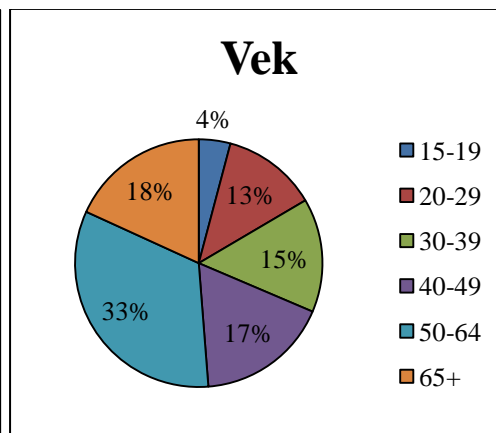
Zdroj: Metodika na vypracovanie PHSR, verzia 2.0; obec Nižný Klátov

Príloha č. 10 Vyhodnotenie dotazníkového prieskumu

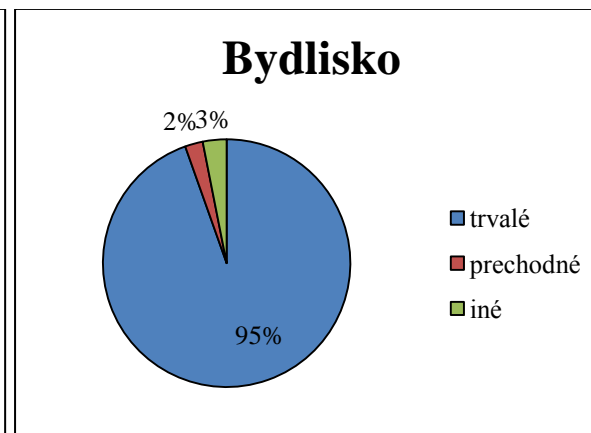
Dotazníkového prieskumu v obci Nižný Klátov sa zúčastnili predovšetkým občania s trvalým bydliskom v obci, 57 % respondentov tvorili ženy a 43 % muži, občania rôzneho veku, vzdelania a ekonomickej aktivity. Zúčastnení respondenti by najviac uvítali rozvoj v oblasti občianskej vybavenosti a sociálnych služieb, zlepšenia technickej infraštruktúry a rozvoja cestovného ruchu. Bližšie výsledky dotazníkového prieskumu sú graficky zobrazené v nasledovných grafoch.



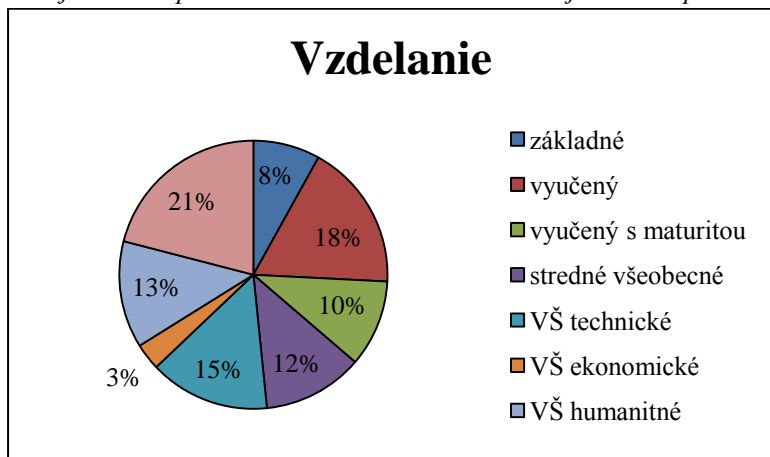
Zdroj: vlastné spracovanie



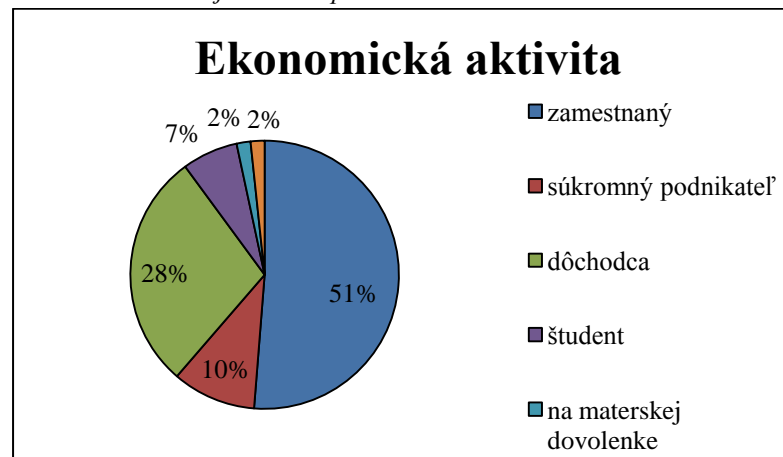
Zdroj: vlastné spracovanie



Zdroj: vlastné spracovanie

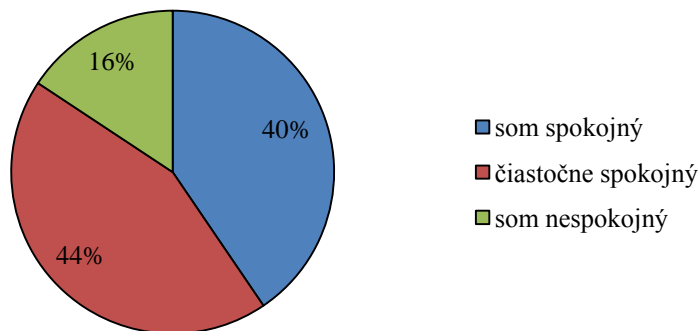


Zdroj: vlastné spracovanie



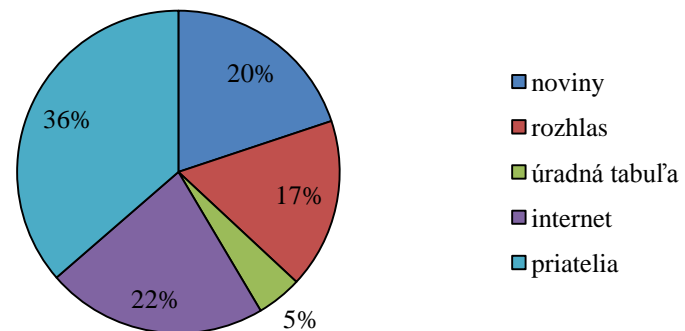
Zdroj: vlastné spracovanie

Spokojnosť s bývaním



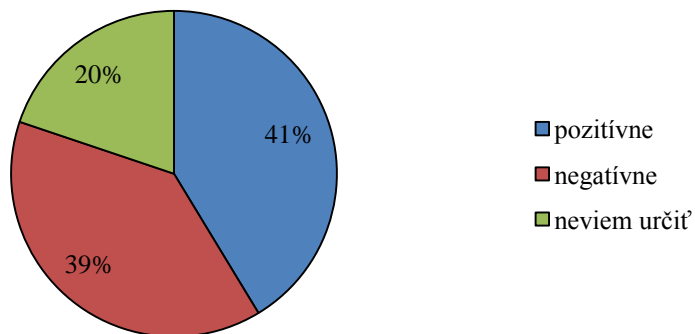
Zdroj: vlastné spracovanie

Čerpanie informácií o obci



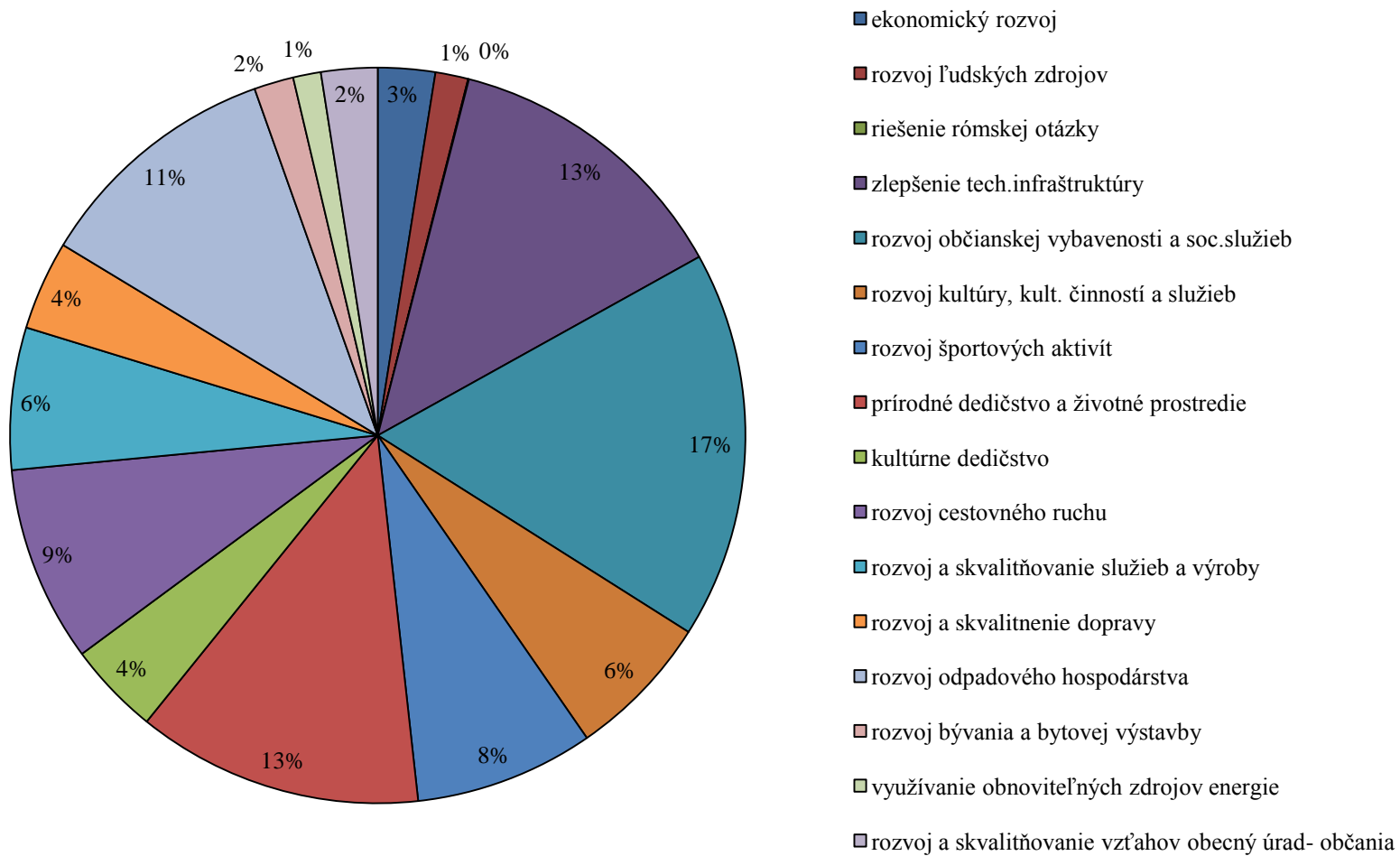
Zdroj: vlastné spracovanie

Hodnotenie rozvoja za posledných 5 rokov



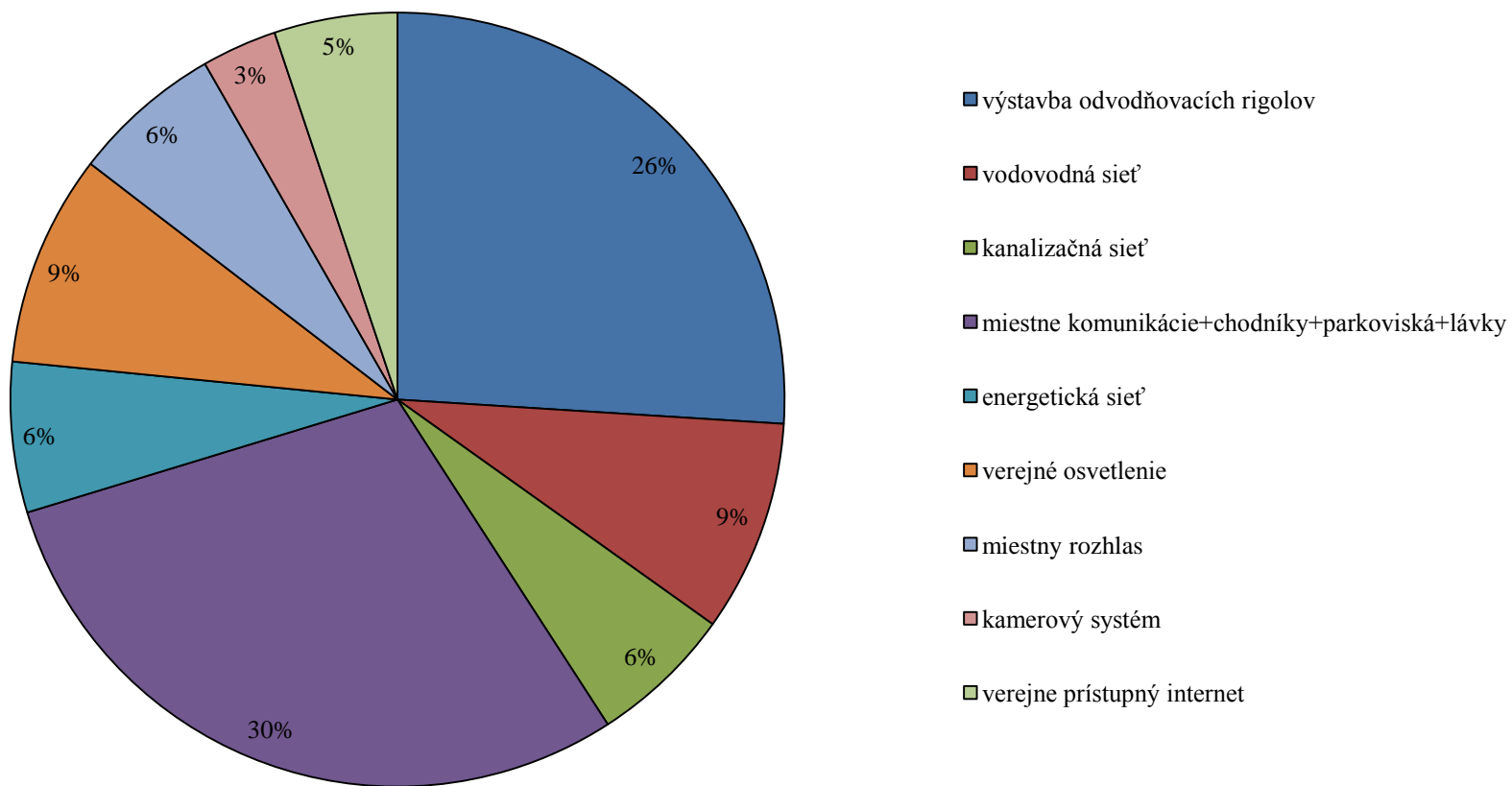
Zdroj: vlastné spracovanie

Oblasti rozvoja vo Vašej obci



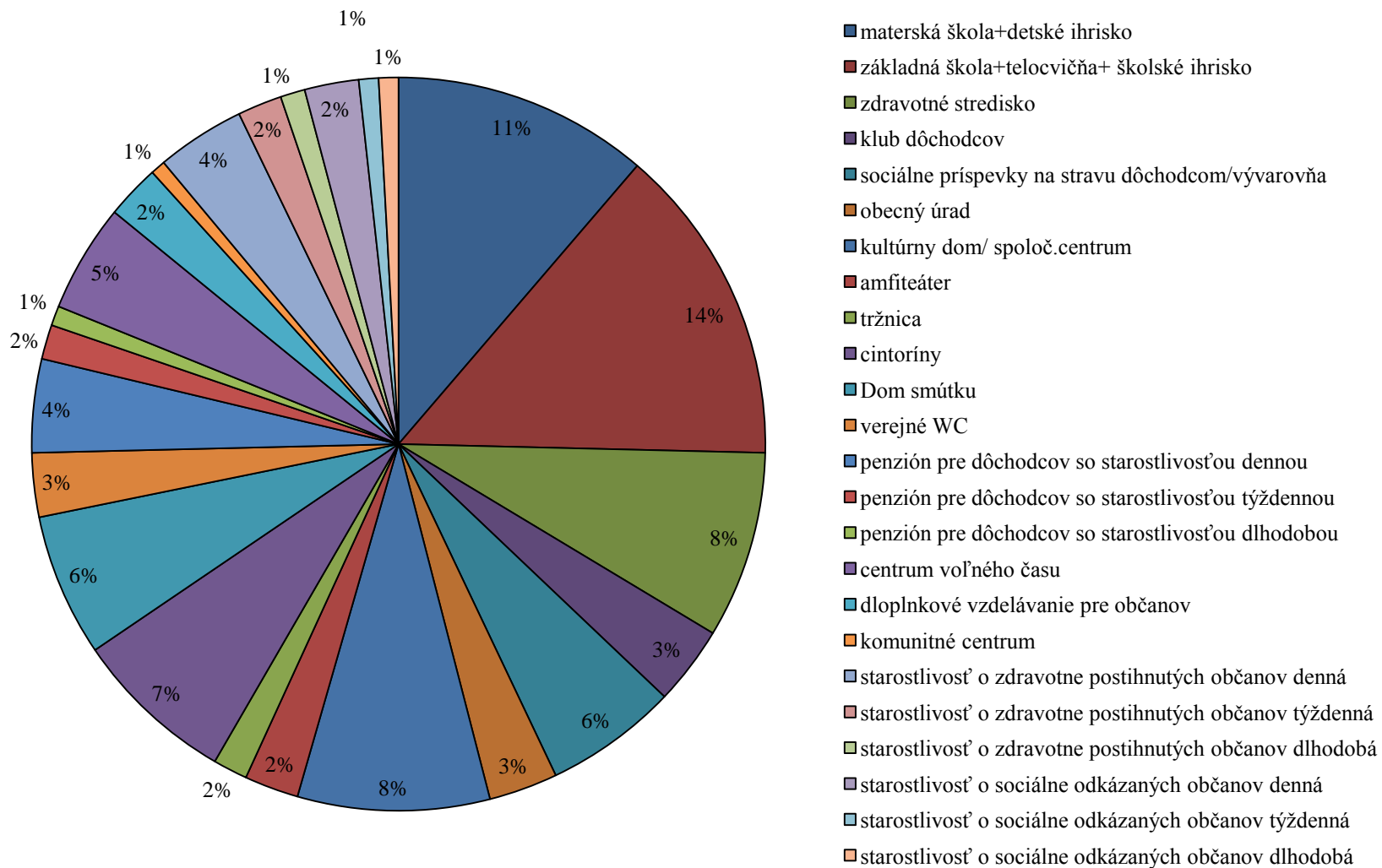
Zdroj: vlastné spracovanie

Zlepšenie technickej infraštruktúry



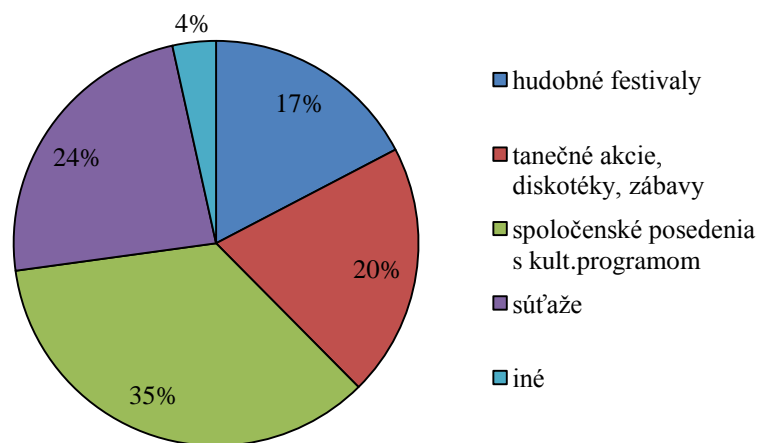
Zdroj: vlastné spracovanie

Rozvoj občianskej vybavenosti a sociálnych služieb



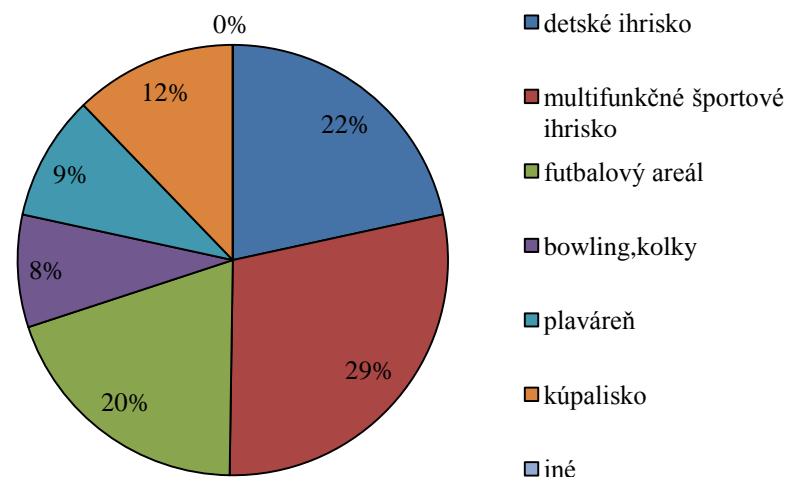
Zdroj: vlastné spracovanie

Rozvoj kultúry, kultúrnych činností a služieb



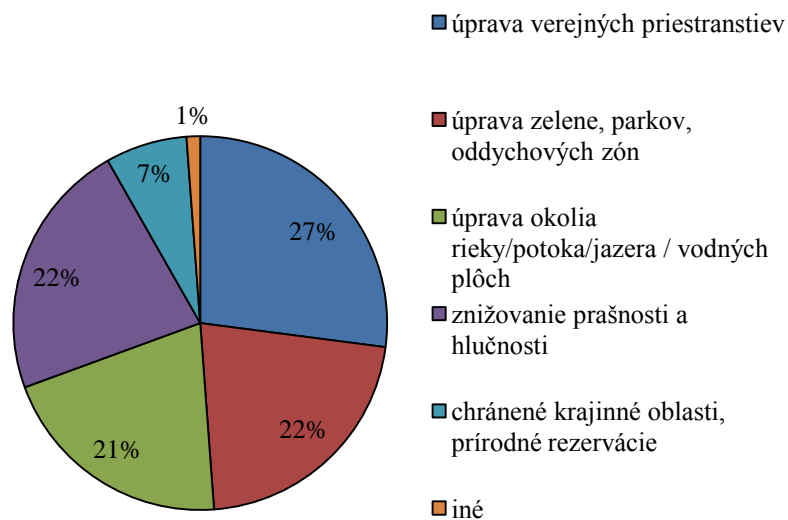
Zdroj: vlastné spracovanie

Rozvoj športových aktivít



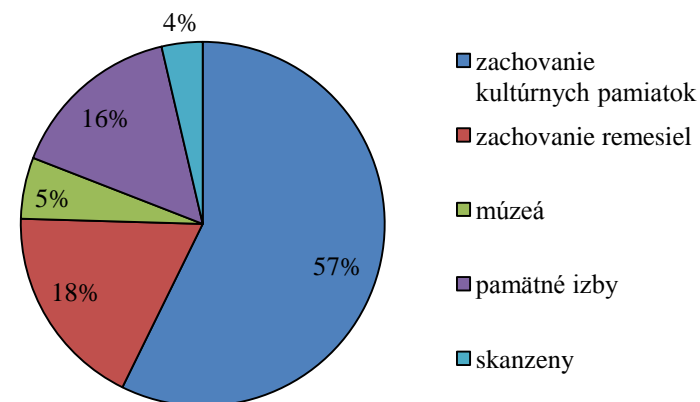
Zdroj: vlastné spracovanie

Prírodné dedičstvo a životné prostredie



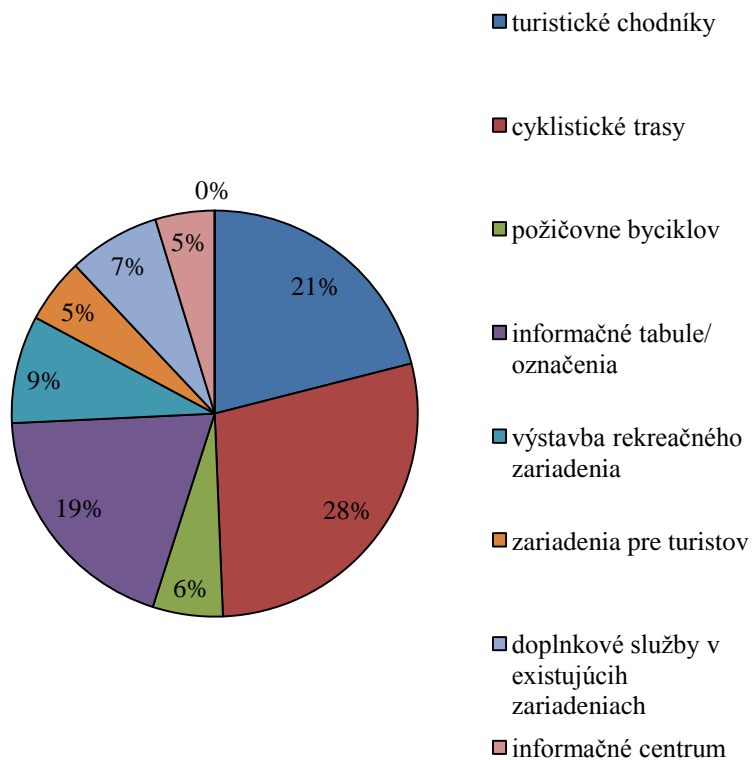
Zdroj: vlastné spracovanie

Kultúrne dedičstvo



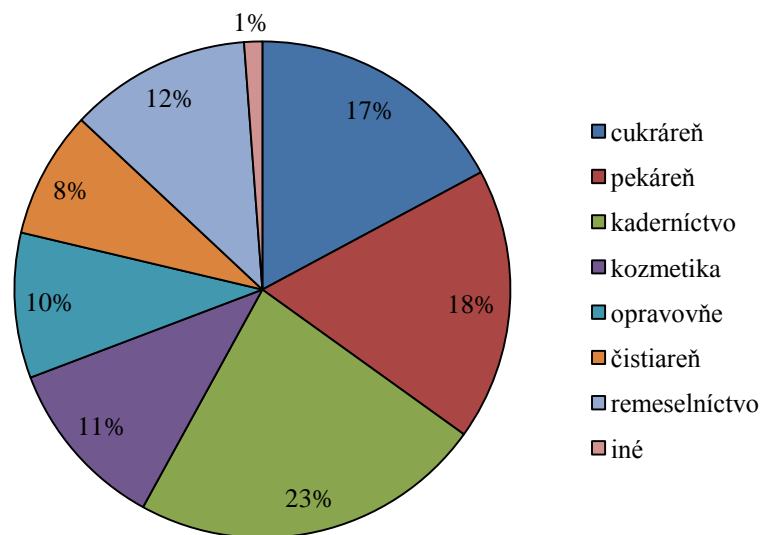
Zdroj: vlastné spracovanie

Rozvoj a skvalitňovanie služieb a výroby



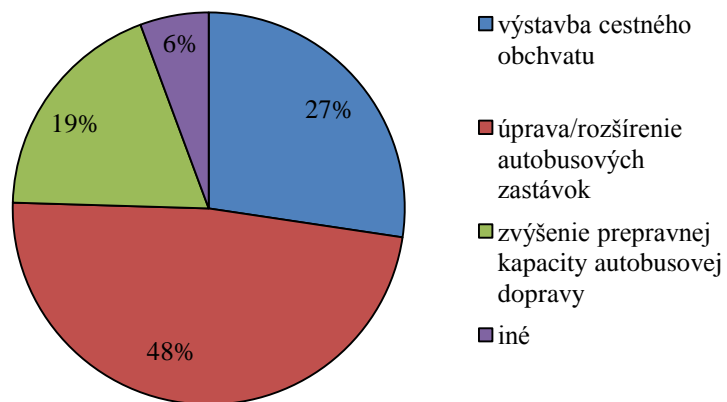
Zdroj: vlastné spracovanie

Rozvoj a skvalitňovanie služieb a výroby



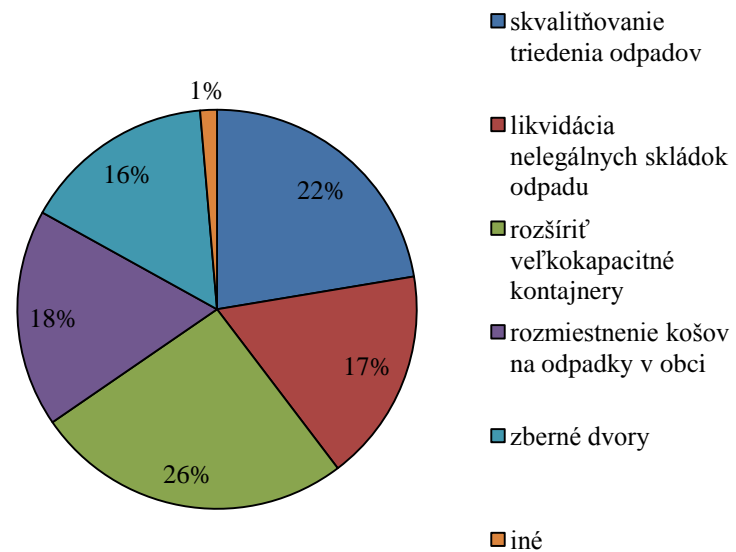
Zdroj: vlastné spracovanie

Rozvoj a skvalitnenie dopravy



Zdroj: vlastné spracovanie

Rozvoj odpadového hospodárstva



Zdroj: vlastné spracovanie